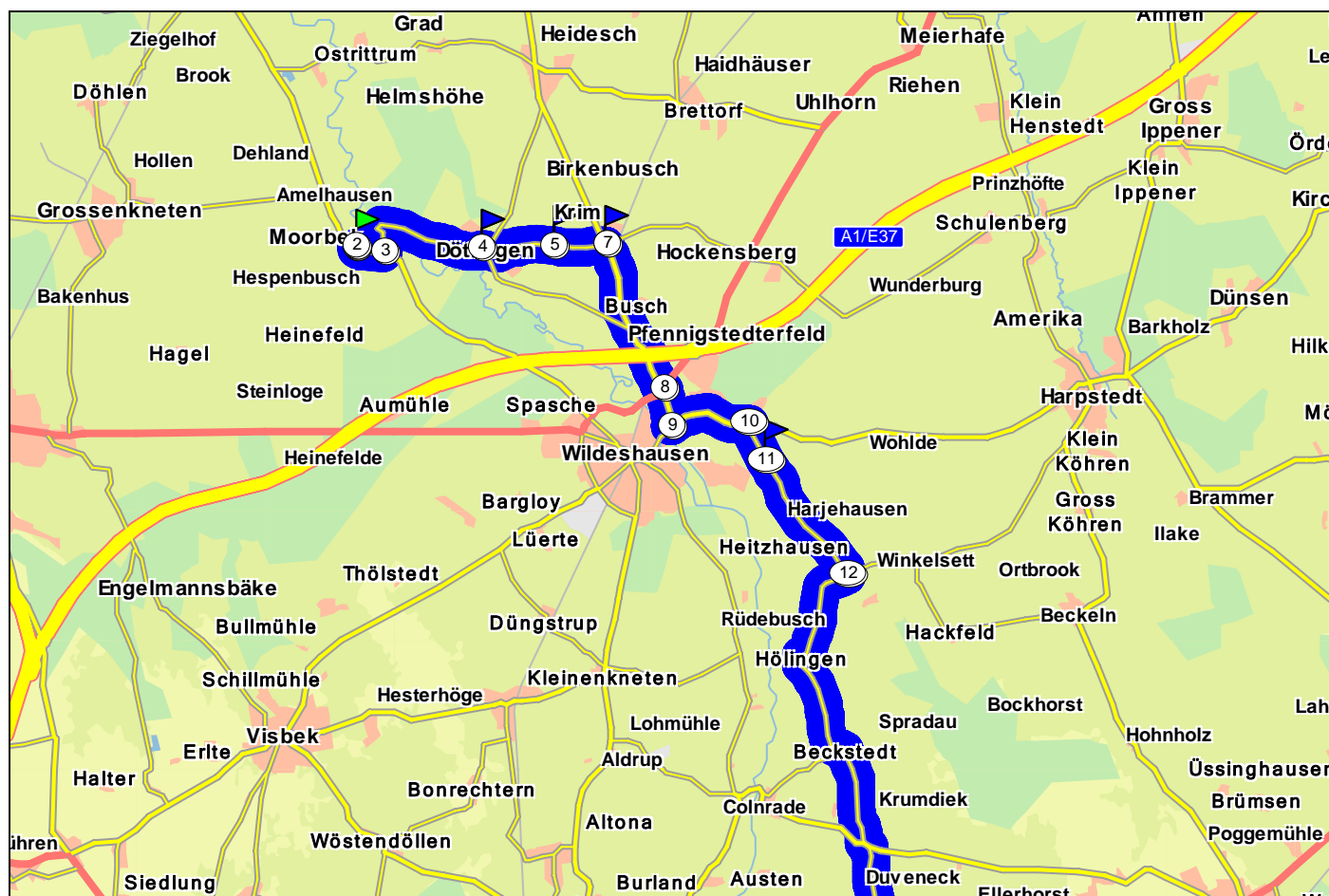


MOTORRAD Tourenplaner 2008/2009

von bei D 26197 Grossenkneten nach bei D 59590 Geseke/Eringerfeld
Fahrzeug: Motorrad Tour; Optimierung: Standard
Dauer: 8:22 h; Strecke: 300,1 km; Kosten: EUR 75,03
Kraftstoffverbrauch: 13,7 l; ø 4,6 l/100 km; Kraftstoffkosten: EUR 17,85





Nr.	Beschreibung	Uhrzeit	km
1	bei D 26197 Grossenkneten	01:04	0,0
2	rechts abbiegen auf Amelhauser Straße (K242)	01:04	0,0
3	links abbiegen auf Bauerschaft Glane	01:05	0,7
4	bei D 27801 Dötlingen	01:10	3,9
5	bei D 27801 Dötlingen	01:12	5,6
6	bei D 27801 Dötlingen/ Aschenstedt	01:14	6,8
7	in Aschenstedt rechts abbiegen auf Wildeshauser Straße (L872)	01:14	6,8
8	geradeaus weiter auf L338	01:19	10,5
9	in Wildeshausen links abbiegen auf Harpstedter Straße (L338)	01:21	11,4
10	rechts abbiegen auf Reckumer Straße	01:24	13,3
11	bei D 27793 Wildeshausen	01:26	14,2
12	in Reckum rechts abbiegen auf Reckum	01:30	17,5



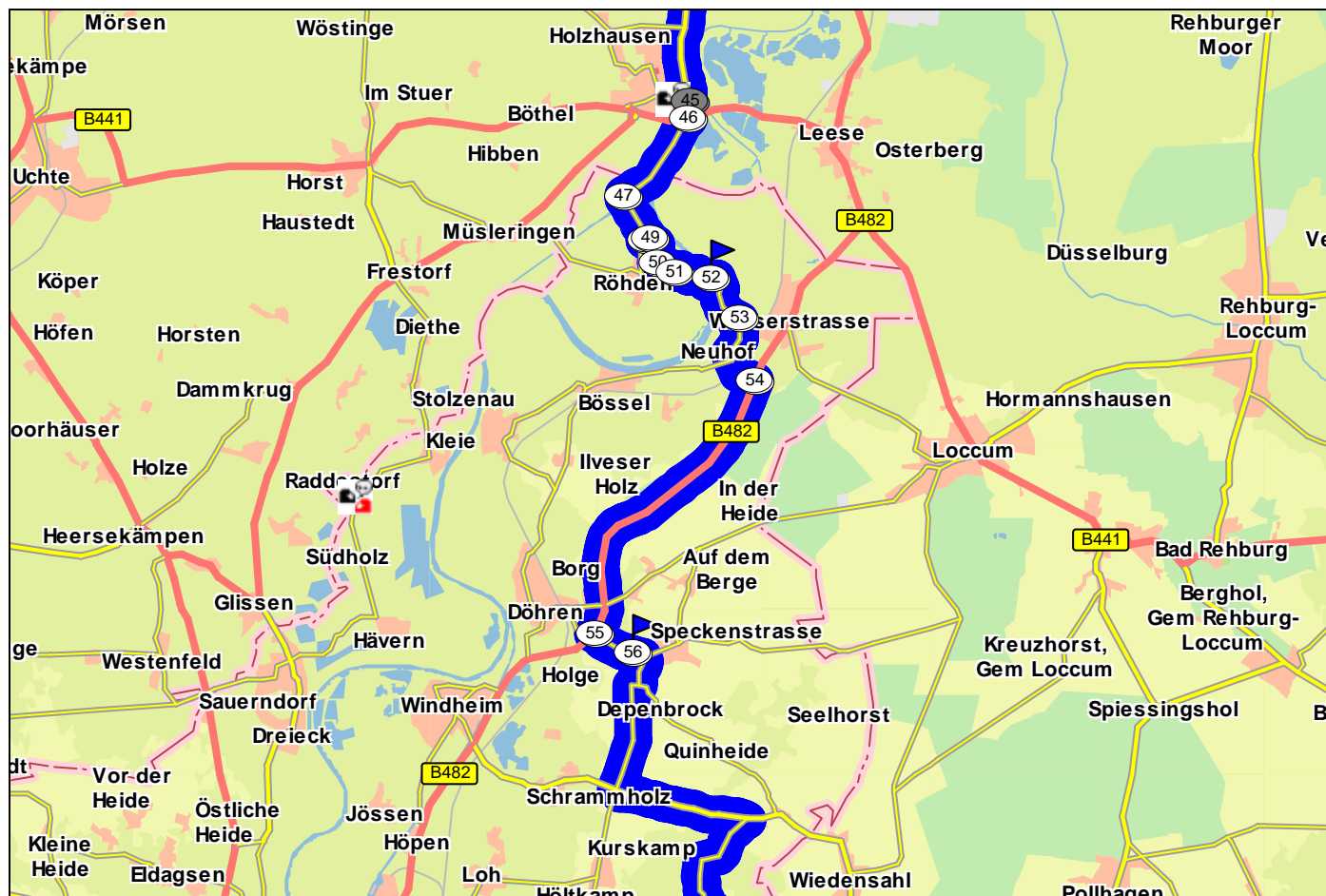
Nr.	Beschreibung	Uhrzeit	km
13	↩ halb links weiter auf Dorfstraße	01:31	18,1
14	↩ in Beckstedt halb links abbiegen auf Holtorfer Straße	01:36	22,2
15	↩ in Holtorf links abbiegen auf Twistringer Straße (K249/ K4)	01:40	24,7
16	↗ halb rechts abbiegen auf Drentweder Straße	01:40	24,9
17	↩ in Heiligenloh halb links abbiegen auf Hermannstraße	01:48	30,7
18	🚩 bei D 27239 Twistringen/ Borwede	01:56	36,4
19	↑ geradeaus weiter auf Gödderner Straße	01:59	38,8
20	🚩 bei D 27248 Ehrenburg/ Auf dem Barrel	02:02	40,3
21	↘ rechts abbiegen	02:05	42,1
22	↩ links abbiegen	02:06	43,3
23	↩ in Cantrup halb links abbiegen auf Cantruper Straße	02:08	44,6



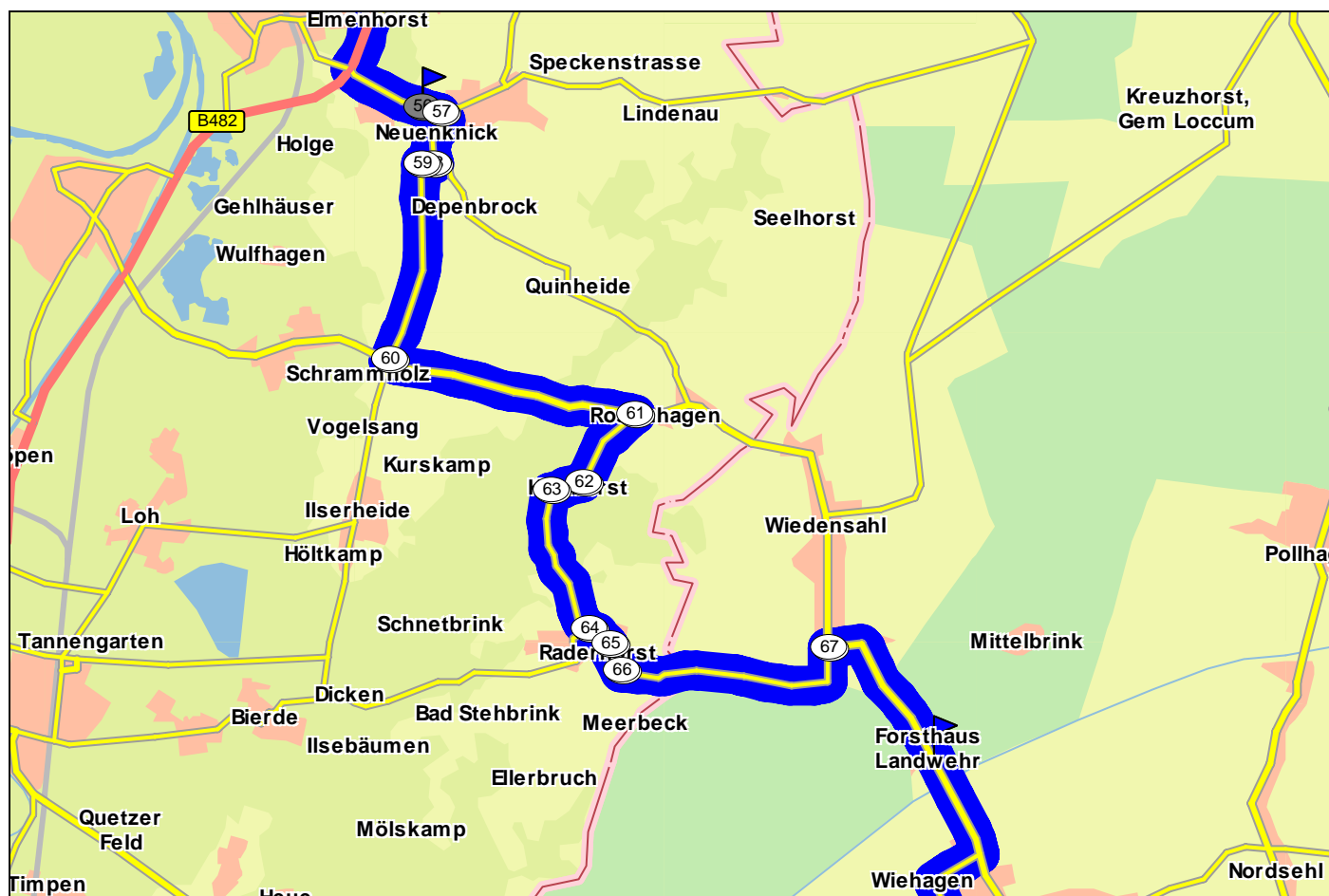
Nr.	Beschreibung	Uhrzeit	km
24	↗ halb rechts abbiegen auf Cantruper Straße	02:08	44,9
25	🚩 bei D 27251 Neuenkirchen	02:11	46,5
26	↘ in Neuenkirchen rechts abbiegen auf B61 Bassumer Straße	02:11	46,6
27	↙ links abbiegen auf Affinghäuser Straße	02:12	47,8
28	↘ rechts abbiegen auf Mallinghäuser Straße (L356)	02:17	52,5
29	↙ in Mallinghausen links abbiegen auf Zum Hörsten Bruch	02:20	54,8
30	↘ rechts abbiegen auf Zum Eschenbach	02:21	55,1
31	↙ in Schwaförden links abbiegen auf Dorfstraße	02:23	56,7
32	🚩 bei D 27252 Schwaförden	02:26	59,1
33	↘ rechts abbiegen auf Ohlendorfer Straße	02:27	60,1
34	↘ in Mellinghausen rechts abbiegen auf Dorfstraße (K14)	02:31	62,5



Nr.	Beschreibung	Uhr	Uhrzeit	km
35	↑ in Maasen gradeaus weiter auf Maasen	02:34	64,8	
	P Pause (20 min.)			
36	↑ gradeaus weiter auf Ölstraße	02:55	65,5	
37	↖ halb links weiter	03:04	73,1	
38	↙ links abbiegen auf Steyerberger Straße (L349)	03:07	74,8	
39	↘ in Deblinghausen rechts abbiegen auf Deblinghausen (L349)	03:16	81,1	
40	↑ gradeaus weiter	03:20	84,5	
41	↘ in Steyerberg rechts abbiegen auf Stolzenauer Straße (L349)	03:24	86,9	
42	↘ in Schinna rechts abbiegen auf Am Kampe	03:30	91,2	
43	↙ links abbiegen auf Am Schützenhaus	03:30	91,6	
44	↘ rechts abbiegen auf Stolzenauer Straße (L351)	03:31	91,9	
45	↘ in Stolzenau rechts halten auf Bahnhofstraße	03:35	94,6	



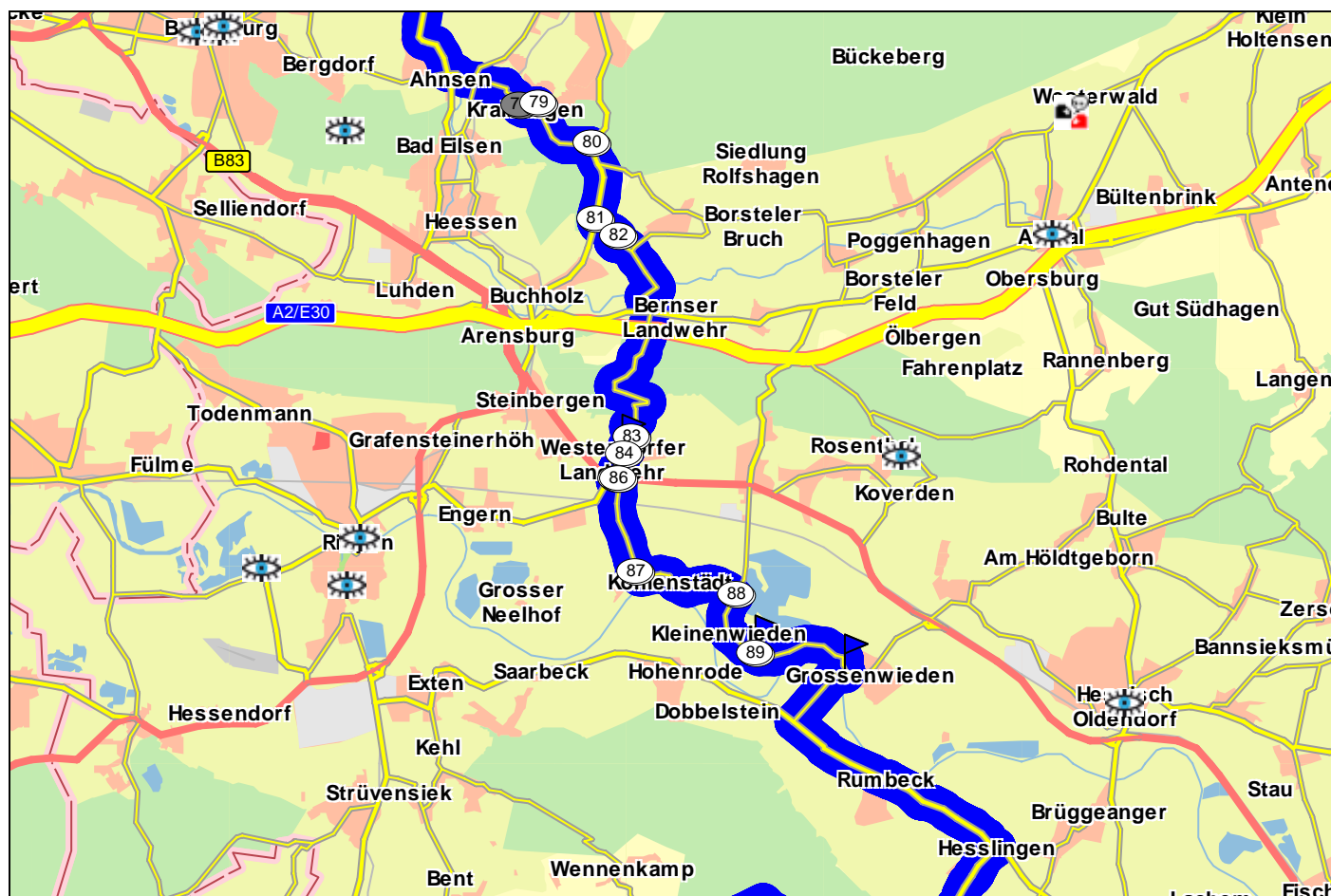
Nr.	Beschreibung	Uhrzeit	km
46	↗ rechts abbiegen auf Schlüsselburger Straße	03:36	94,9
47	↖ halb links abbiegen auf Brückenkamp	03:38	96,7
48	↙ links abbiegen	03:39	97,6
49	↗ halb rechts abbiegen	03:40	97,7
50	↙ links abbiegen auf Vorburg	03:40	98,2
51	↙ in Schlüsselburg links abbiegen auf Vorburg	03:41	98,6
52	🚩 bei D 32469 Petershagen	03:42	99,4
53	↗ rechts abbiegen	03:44	100,4
54	↗ rechts abbiegen auf B482	03:46	101,8
55	↙ in Neuenknick links abbiegen auf Neuenknicker Straße	03:51	107,6
56	🚩 bei D 32469 Petershagen/ Neuenknick	03:52	108,3



Nr.	Beschreibung	Uhr	Uhrzeit	km
57	↗ halb rechts abbiegen auf Dorpkamp	03:53	108,5	
58	↘ rechts abbiegen auf Dreieckhöfe	03:54	109,1	
59	↶ links abbiegen auf Depenbrock	03:54	109,2	
60	↶ links abbiegen auf Ilser Feuerschicht (L801)	03:56	111,2	
61	↘ in Rosenhagen rechts abbiegen auf Rosenhäger Grund	03:59	113,6	
62	↗ halb rechts abbiegen auf Zur Klanhorst	04:00	114,5	
63	↶ halb links abbiegen auf Zur Klanhorst	04:01	114,8	
64	↶ in Raderhorst halb links abbiegen auf Raderhorster Ring	04:03	116,2	
65	↗ halb rechts abbiegen	04:04	116,5	
66	↶ halb links abbiegen	04:04	116,8	
67	↘ in Wiedensahl rechts abbiegen auf Hauptstraße (L372)	04:07	119,1	



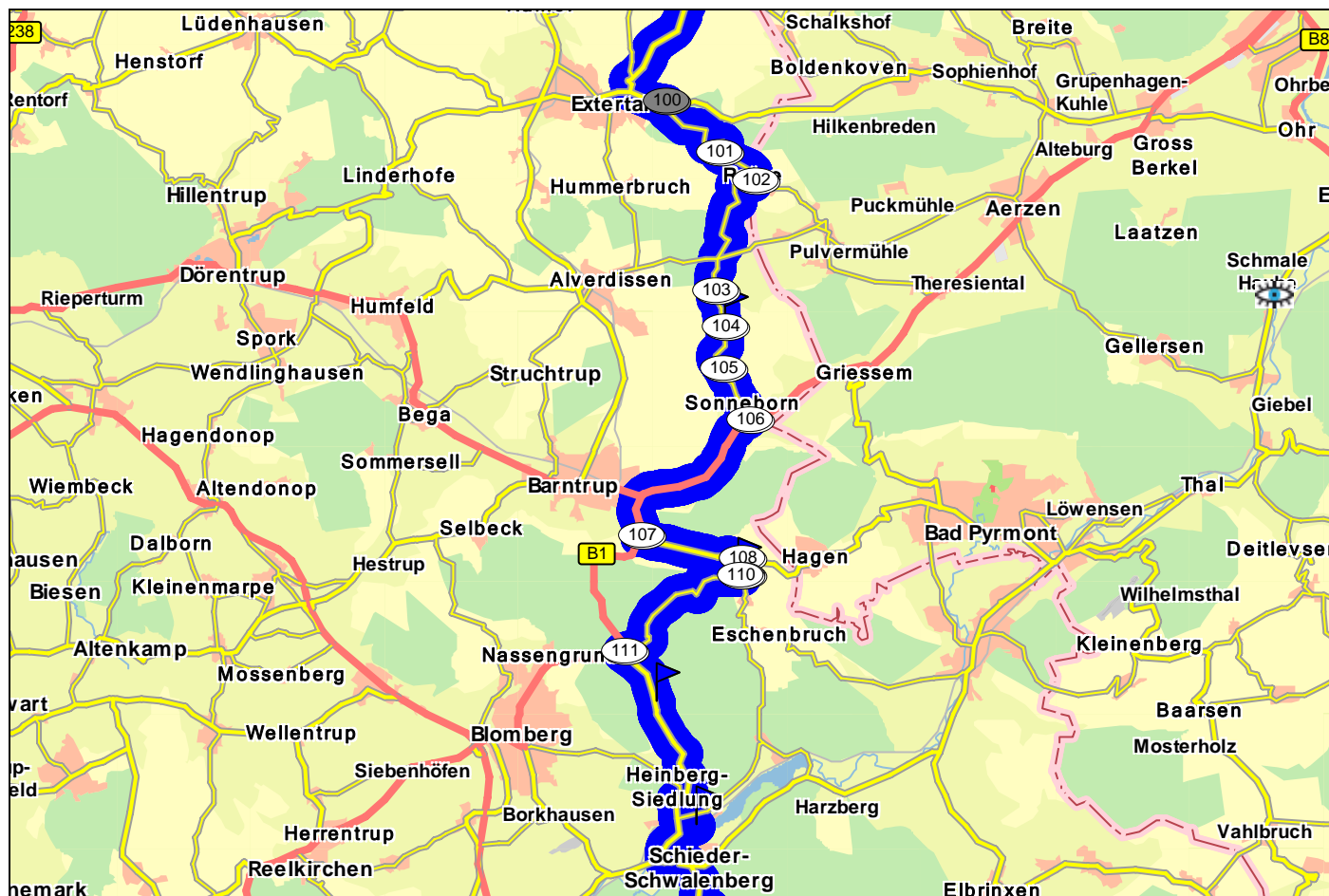
Nr.	Beschreibung	Uhr	Uhrzeit	km
68	bei D 31712 Niedernwöhren		04:10	120,7
69	in Niedernwöhren rechts abbiegen auf Klosterstraße		04:11	121,8
70	in Enzen rechts abbiegen auf Helpser Straße		04:19	126,4
71	in Kirchhorsten links abbiegen auf Bahnhofstraße		04:23	129,2
72	rechts abbiegen auf Südhorster Straße		04:23	129,3
73	in Südhorsten geradeaus weiter auf Hauptstraße		04:24	130,0
	P Pause (20 min.)			
74	in Gellendorf links abbiegen auf Dorfstraße		04:46	131,8
75	rechts abbiegen auf B65 Hauptstraße		04:47	132,1
76	in Vehlen links abbiegen auf Ahnser Straße (L451)		04:49	134,1
77	in Ahnsen links abbiegen auf Krainhäger Straße		04:53	136,4
78	in Krainhagen halb links abbiegen auf Winternstraße		04:55	137,7



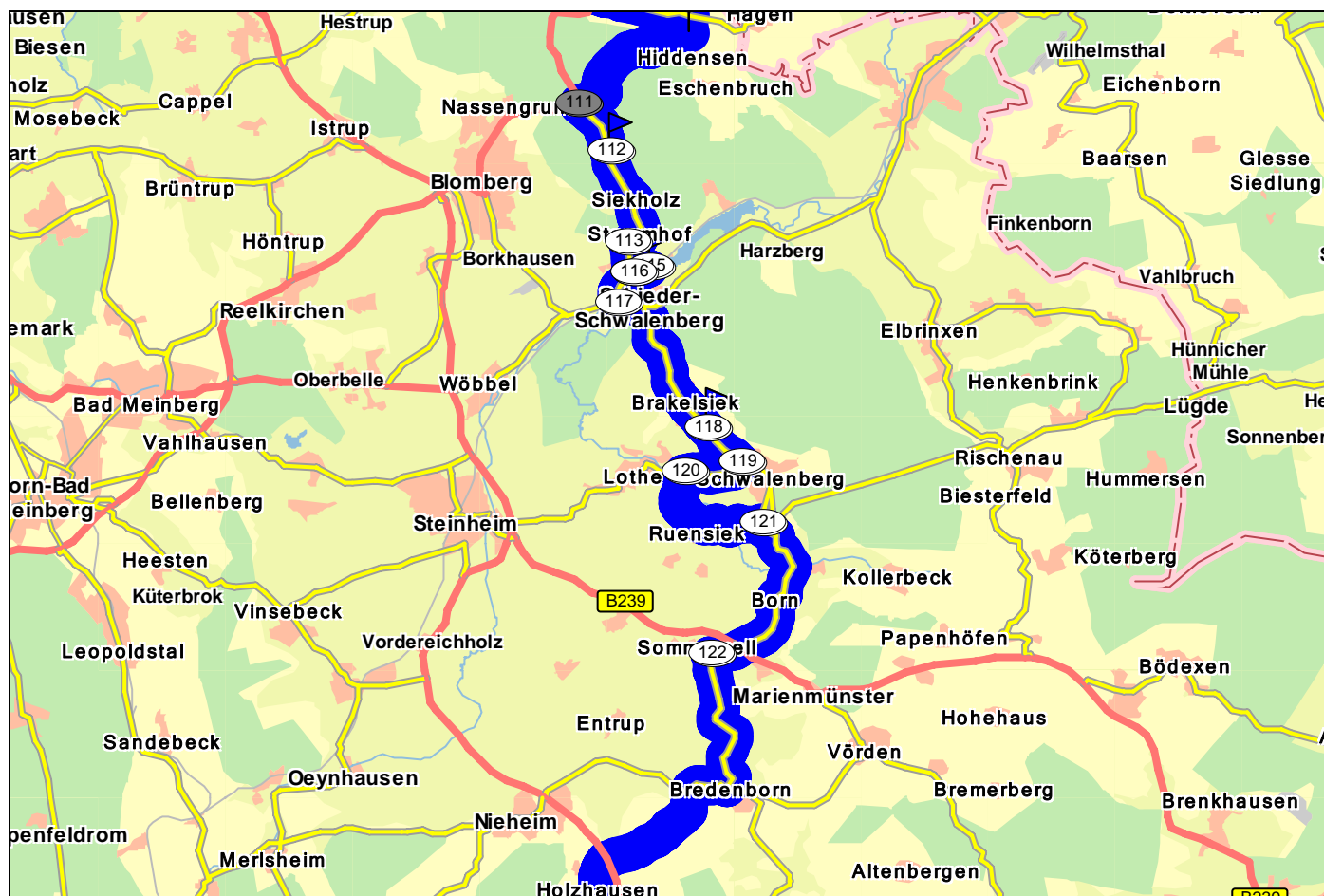
Nr.	Beschreibung	Uhr	Uhrzeit	km
79	↗ rechts abbiegen auf Forststraße	04:56	138,0	
80	↗ rechts abbiegen auf L442	04:57	139,1	
81	↖ links abbiegen auf Westernholz	04:59	140,3	
82	↗ in Rolfshagen rechts abbiegen auf Westernholz	05:00	140,7	
83	↗ rechts halten auf Stolzenegge	05:05	145,1	
84	🚩 bei D 31737 Rinteln/ Westendorfer Landwehr	05:06	145,4	
85	↖ in Westendorf links abbiegen auf B83 Hamelner Straße	05:07	145,8	
86	↗ rechts abbiegen auf Ziegeleiweg	05:07	145,9	
87	↖ in Ahe halb links abbiegen auf Oldendorfer Straße	05:09	147,3	
88	↗ rechts abbiegen	05:11	149,0	
89	🚩 bei D 31840 Hessisch Oldendorf/ Kleinenwieden	05:13	150,2	



Nr.	Beschreibung	Uhr	Uhrzeit	km
90	➡ in Grossenwieden rechts abbiegen auf Hauptstraße	05:15	151,7	
91	➡ rechts abbiegen	05:15	151,9	
92	🚩 bei D 31840 Hessisch Oldendorf/ Grossenwieden	05:15	151,9	
93	⬆ am Fährhafen auffahren auf Fähre	05:15	151,9	
94	⬆ am Fährhafen weiter	05:36	151,9	
95	⬅ links abfahren auf L433	05:37	152,9	
96	➡ in Hesslingen rechts abbiegen auf Sonnentalstraße (L434)	05:42	156,5	
97	⬅ in Friedrichsburg links abbiegen auf Friedrichsburger Straße (L434)	05:49	161,2	
98	➡ rechts abbiegen auf Bösingfelder Straße (L434)	05:53	164,4	
99	⬅ in Bösingfeld links abbiegen auf Umgehungsstraße (L861)	06:01	171,4	
100	➡ rechts abbiegen auf Eichholz	06:03	172,3	



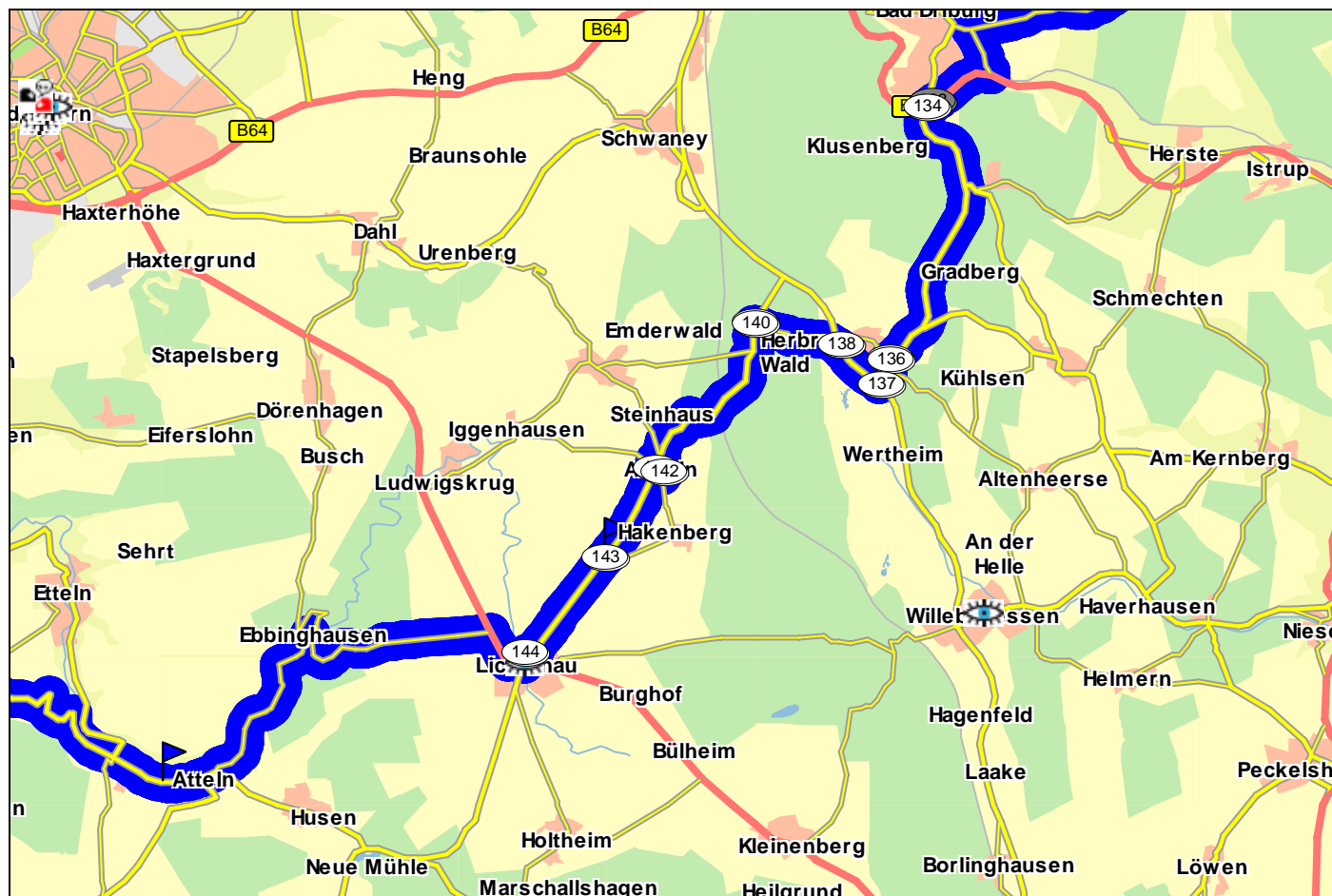
Nr.	Beschreibung	Uhr	Uhrzeit	km
101	↶ links abbiegen auf Reine	06:06	174,5	
102	↷ in Reine rechts abbiegen auf Drostenhof	06:07	175,6	
103	↑ geradeaus weiter auf Uhlental	06:11	178,8	
104	🚩 bei D 32683 Barntrop/ Sonneborn	06:12	179,7	
105	↑ in Sonneborn geradeaus weiter	06:14	180,8	
	P Pause (20 min.)			
106	↷ rechts abbiegen auf B1	06:37	182,1	
107	↶ links abbiegen auf Frettholz (L947)	06:41	186,2	
108	↷ rechts abbiegen	06:44	188,6	
109	↷ rechts abbiegen	06:44	189,0	
110	🚩 bei D 32825 Blomberg/ Hiddensen	06:44	189,1	
111	↶ links abbiegen auf L948	06:49	192,8	



Nr.	Beschreibung	Uhr	Uhrzeit	km
112	bei D 32816 Schieder-Schwalenberg/ Siekholz	06:50	194,2	
113	in Heining-Siedlung links abbiegen auf Bahnhofstraße (L948)	06:54	196,8	
114	links abbiegen auf Regelweg	06:56	197,5	
115	bei D 32816 Schieder-Schwalenberg/ Heining-Siedlung	06:57	197,9	
116	links abbiegen auf Bahnhofstraße (L948)	06:58	198,3	
117	links abbiegen auf Detmolder Straße (L886)	06:59	199,2	
118	bei D 32816 Schieder-Schwalenberg/ Brakelsiek	07:05	203,4	
119	in Schwalenberg rechts abbiegen auf Im Mühlenfeld (L827)	07:06	204,6	
120	links halten	07:08	206,1	
121	rechts abbiegen auf L886	07:13	209,2	
122	in Sommersell links abbiegen auf Sommersell (L886)	07:18	213,9	



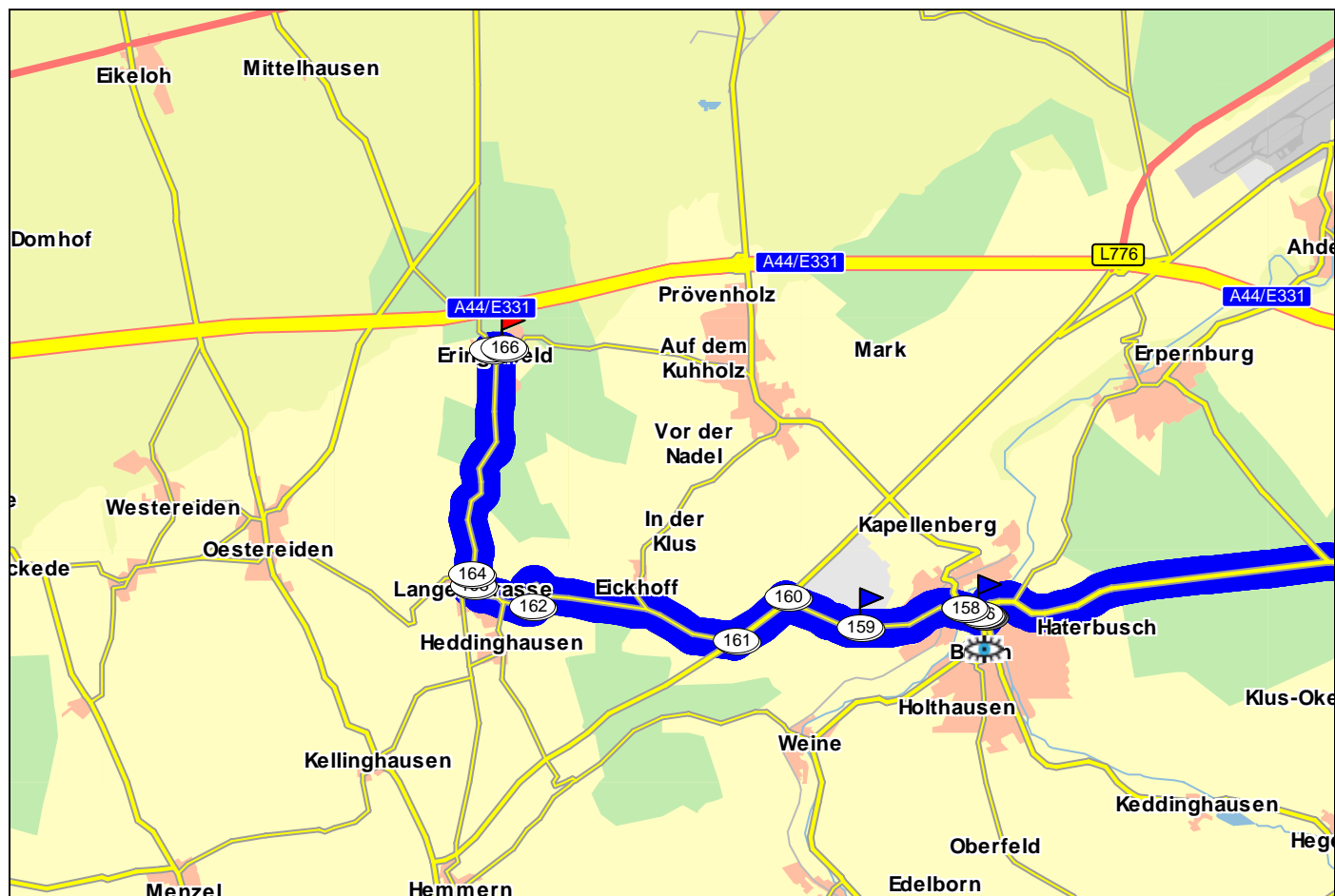
Nr.	Beschreibung	Uhrzeit	km
123	➡ in Bredenborn rechts abbiegen auf Nieheimer Straße (L755)	07:23	217,5
124	⬅ links abbiegen auf Bornholz	07:24	218,5
125	⬆ geradeaus weiter auf An der Heide	07:30	222,6
126	⬅ links abbiegen	07:31	223,6
127	➡ rechts abbiegen auf B252	07:32	223,8
128	➡ rechts abbiegen	07:33	224,9
129	➡ rechts abbiegen	07:35	227,0
130	⬅ in Bad Driburg links abbiegen auf Brakeler Straße	07:48	236,1
131	➡ rechts halten	07:50	236,8
132	➡ rechts abbiegen auf B64	07:50	237,1
133	⬅ links abbiegen	07:51	238,6



Nr.	Beschreibung	Uhrzeit	km
134	links abbiegen auf Südenfeldmark (L954)	07:52	238,7
135	in Neuenheerse einfahren in Kreisverkehr	07:59	244,9
136	2. Möglichkeit aus Kreisverkehr ausfahren auf Warburger Straße (L954)	07:59	244,9
137	rechts abbiegen auf L828	08:00	245,5
138	halb links abbiegen	08:01	246,6
139	links abbiegen auf L817	08:04	248,5
140	geradeaus weiter auf L817	08:04	248,5
	P Pause (20 min.)		
141	in Asseln links abbiegen auf Sankt-Johannes-Straße (L817)	08:29	252,7
142	rechts abbiegen auf Sankt-Johannes-Straße (L817)	08:29	252,9
143	bei D 33165 Lichtenau/ Hakenberg	08:31	255,1
144	in Lichtenau links abbiegen auf Driburger Straße (L817)	08:34	257,7



Nr.	Beschreibung	Uhrzeit	km
145	↷ rechts abbiegen auf B68 Lange Straße	08:35	257,9
146	↶ links abbiegen	08:36	258,9
147	↻ in Ebbinghausen einfahren in Kreisverkehr	08:41	263,2
148	↷ 3. Möglichkeit aus Kreisverkehr ausfahren	08:41	263,2
149	↑ in Atteln geradeaus weiter auf Finkestraße (L818)	08:46	267,4
150	🚩 bei D 33165 Lichtenau/ Atteln	08:47	268,2
151	↑ geradeaus weiter	08:56	275,4
152	↶ links abbiegen	08:59	278,4
153	↗ halb rechts abbiegen auf L754	09:04	283,2
154	↖ in Büren halb links abbiegen auf Lindenstraße (L637)	09:10	288,5
155	↷ rechts abbiegen auf Bahnhofstraße (L549)	09:11	289,1



Nr.	Beschreibung	Uhrzeit	km
156	bei D 33142 Büren	09:11	289,1
157	links abbiegen auf Eickhoffer Straße	09:11	289,3
158	rechts abbiegen auf Eickhoffer Straße	09:11	289,3
159	bei D 33142 Büren	09:14	290,8
160	links abbiegen auf L776	09:15	291,8
161	rechts abbiegen	09:16	292,7
162	rechts abbiegen	09:20	295,9
163	in Langenstrasse rechts abbiegen	09:21	296,7
164	halb rechts abbiegen auf Karl-Michels-Straße	09:21	296,9
165	in Eringerfeld rechts abbiegen auf Steinhauser Straße	09:26	300,0
166	bei D 59590 Geseke/ Eringerfeld	09:26	300,1

