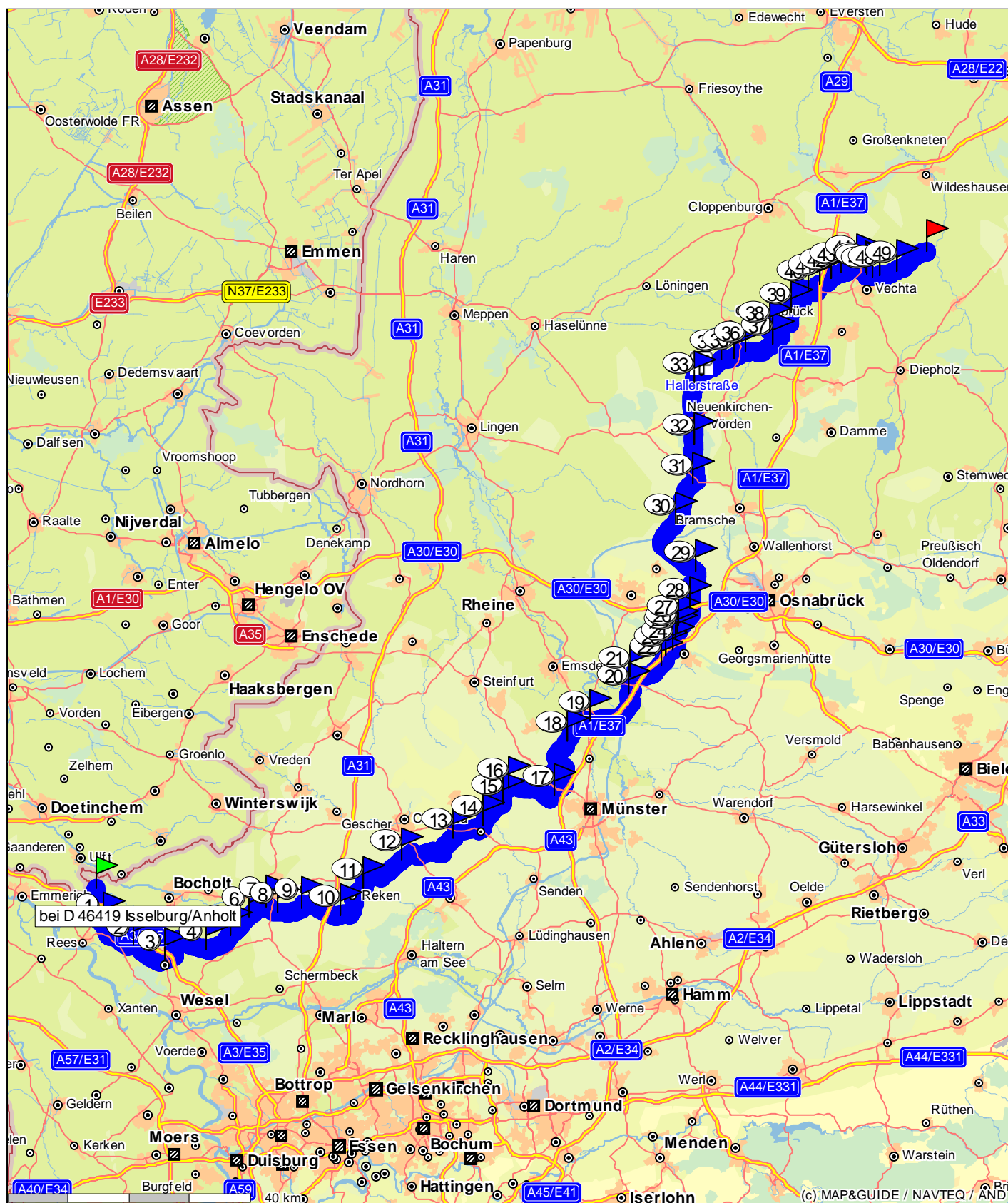


von bei D 46419 Isselburg/Anholt nach D 49424 Goldenstedt
Fahrzeug: Motorrad Tour; Optimierung: 90% auf Zeit
Dauer: 6:10 h; Strecke: 276,2 km; Kosten: EUR 69,05
Kraftstoffverbrauch: 16,6 l; ϕ 6,0 l/100 km; Kraftstoffkosten: EUR 21,54

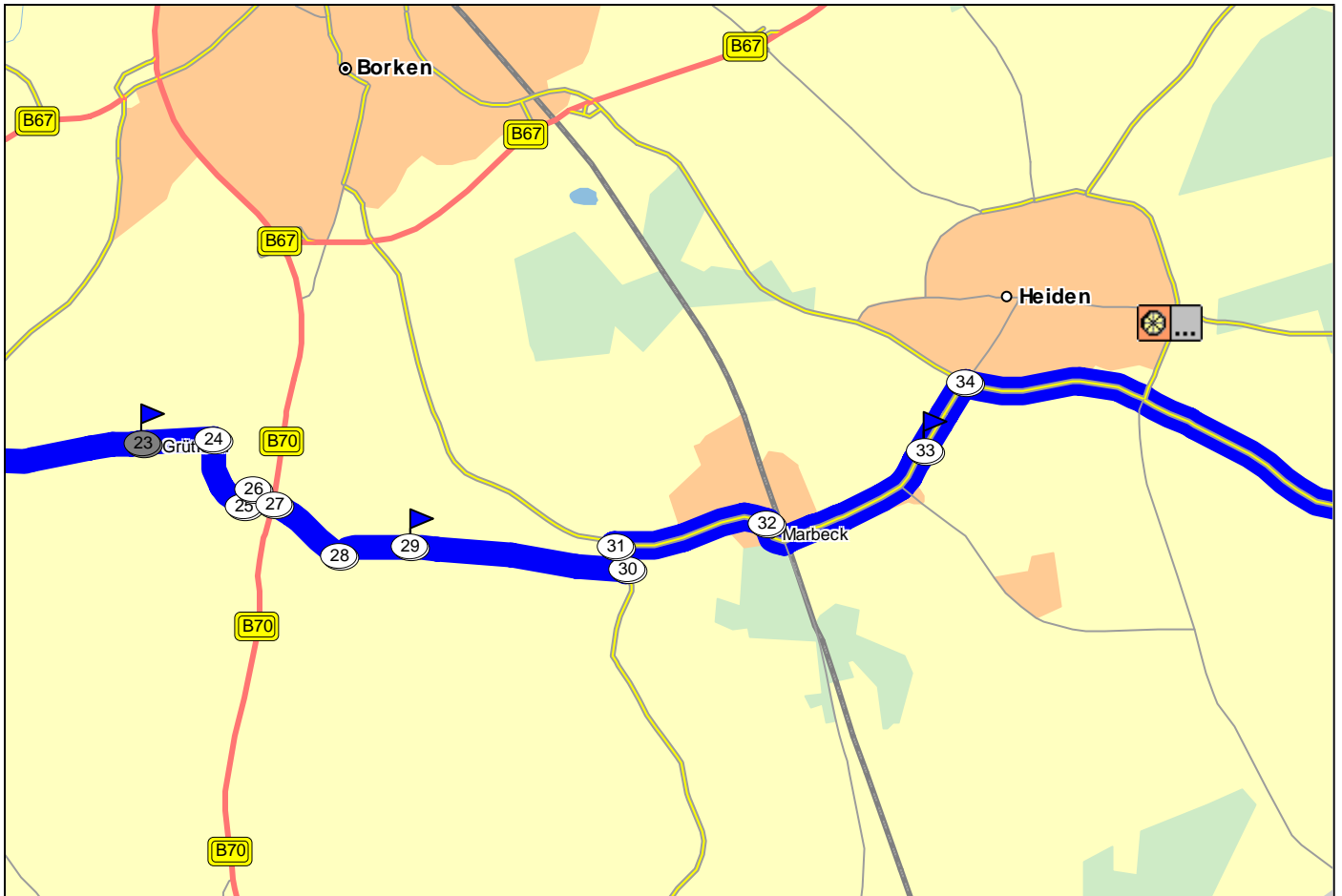




Nr.	Beschreibung	Zeit	km
1	bei D 46419 Isselburg/ Anholt Richtung Anholt	09:00	0,0
2	in Anholt links abbiegen auf Klever Strasse (L459) Richtung Vehlingen	09:00	0,1
3	in Vehlingen halb links halten auf Anholter Strasse (L459) Richtung Millingen	09:03	2,4
4	geradeaus weiter auf Anholter Strasse (L459) Richtung Millingen	09:03	2,6
5	geradeaus weiter auf Anholter Strasse (L459) Richtung Millingen	09:04	2,8
6	rechts abbiegen auf Anholter Strasse (L458) Richtung Millingen	09:04	3,6
7	in Millingen links abbiegen auf Schwarzer Weg (L459) Richtung bei D 46459 Rees/ Heeren-Herken	09:05	4,1
8	bei D 46459 Rees/ Heeren-Herken Richtung Haldern	09:09	7,5
9	in Haldern links abbiegen auf Bahnhofstrasse (L468) Richtung bei D 46459 Rees/ Wittenhorst	09:12	9,9
10	rechts abbiegen auf Klosterstrasse (L459) Richtung bei D 46459 Rees/ Wittenhorst	09:13	10,3
11	bei D 46459 Rees/ Wittenhorst Richtung Hamminkeln	09:19	14,7
12	links abbiegen auf Bahnhofstrasse (L602) Richtung Hamminkeln	09:23	17,7



Nr.	Beschreibung	Zeit	km
13	⤵ in Hamminkeln links abbiegen auf Weststrasse (L602) Richtung bei D 46499 Hamminkeln	09:26	20,5
14	➡ bei D 46499 Hamminkeln Richtung Ringenberg	09:27	21,3
15	➡ in Dingden rechts abbiegen auf Kuhkamp Richtung bei D 46499 Hamminkeln/ Nordbrock	09:34	25,6
16	⤵ links abbiegen auf Am Ehrenmal Richtung bei D 46499 Hamminkeln/ Nordbrock	09:36	26,8
17	➡ rechts abbiegen auf Nordbrocker Strasse (L896) Richtung bei D 46499 Hamminkeln/ Nordbrock	09:37	27,1
18	➡ bei D 46499 Hamminkeln/ Nordbrock Richtung bei D 46499 Hamminkeln/ Neuenhof	09:42	32,2
19	➡ bei D 46499 Hamminkeln/ Neuenhof Richtung bei D 46325 Borken/ Westenborken	09:48	37,6
20	➡ bei D 46325 Borken/ Westenborken Richtung bei D 46325 Borken/ Grütlohn	09:53	42,2
21	➡ rechts abbiegen auf Helweg (K50) Richtung bei D 46325 Borken/ Grütlohn	09:56	44,4
22	⤵ links abbiegen auf Zum Ehrenmal Richtung bei D 46325 Borken/ Grütlohn	09:56	44,6
23	➡ bei D 46325 Borken/ Grütlohn Richtung bei D 46325 Borken/ Grütlohn	09:58	45,9



Nr.	Beschreibung	Zeit	km
24	↗ rechts abbiegen auf Im Winkel Richtung bei D 46325 Borken/ Grütlohn	09:59	46,5
25	↶ links abbiegen auf Rogerusstrasse Richtung bei D 46325 Borken/ Grütlohn	10:00	47,1
26	↗ rechts abbiegen auf Rogerusstrasse Richtung bei D 46325 Borken/ Grütlohn	10:00	47,2
27	↑ geradeaus weiter auf Steenkuhlenweg Richtung bei D 46325 Borken/ Grütlohn	10:01	47,4
28	↶ links abbiegen auf Hungerweg Richtung bei D 46325 Borken/ Grütlohn	10:02	48,1
29	🚩 bei D 46325 Borken/ Grütlohn Richtung Marbeck	10:02	48,7
30	↶ links abbiegen auf Marbecker Strasse (L829) Richtung Marbeck	10:05	50,4
31	↗ rechts abbiegen auf Engelradingstrasse (L829) Richtung Marbeck	10:05	50,6
32	↗ in Marbeck rechts abbiegen auf Engelradingstrasse (L829) Richtung Heiden-Bahnhofstrasse	10:07	51,8
33	🚩 bei D 46325 Borken/ Marbeck Richtung Heiden	10:10	53,4
34	↗ rechts abbiegen auf Südring (L600) Richtung Heiden	10:11	54,2



Nr.	Beschreibung	Zeit	km
35	einfahren in Kreisverkehr Richtung AS Reken (35)	10:13	55,6
36	2. Möglichkeit aus Kreisverkehr ausfahren auf L600 Richtung AS Reken (35)	10:13	55,6
37	bei D A31/ Reken (35) Richtung Bahnhof Reken	10:19	60,7
38	links abbiegen auf L600 Richtung Bahnhof Reken	10:21	62,5
39	in Gross Reken einfahren in Kreisverkehr Richtung bei D 48734 Reken/ Preinhok	10:25	64,8
40	2. Möglichkeit aus Kreisverkehr ausfahren auf Dorstener Strasse (L600) Richtung bei D 48734 Reken/ Preinhok	10:25	64,9
41	rechts abbiegen Richtung bei D 48734 Reken/ Preinhok	10:28	66,8
42	bei D 48734 Reken/ Preinhok Richtung bei D 48653 Coesfeld/ Lette	10:30	68,0
43	rechts abbiegen auf L600 Richtung bei D 48653 Coesfeld/ Lette	10:31	69,4
44	links abbiegen auf Letter Bruch (L554) Richtung bei D 48653 Coesfeld/ Lette	10:34	72,4
45	bei D 48653 Coesfeld/ Lette Richtung Lette	10:39	77,0



Nr.	Beschreibung	Zeit	km
46	➡ in Lette rechts abbiegen auf Coesfelder Strasse (K48) Richtung bei D 48301 Nottuln/ Gladbeck	10:43	79,2
47	➡ rechts abbiegen auf B474 Coesfelder Strasse Richtung bei D 48301 Nottuln/ Gladbeck	10:44	80,2
48	⬅ links abbiegen auf Pascherhook (K48) Richtung bei D 48301 Nottuln/ Gladbeck	10:45	80,6
49	⬆ geradeaus weiter auf Letter Strasse (K12) Richtung bei D 48301 Nottuln/ Gladbeck	10:48	83,2
50	⬅ links abbiegen auf Kirchspiel Rorup Richtung bei D 48301 Nottuln/ Gladbeck	10:50	84,9
51	➡ rechts abbiegen auf Kirchspiel Rorup Richtung bei D 48301 Nottuln/ Gladbeck	10:51	85,6
52	➡ rechts abbiegen auf Kirchspiel Rorup Richtung bei D 48301 Nottuln/ Gladbeck	10:52	86,2
53	⬅ links abbiegen auf Kirchspiel Rorup (L580) Richtung bei D 48301 Nottuln/ Gladbeck	10:53	86,7
54	➡ rechts abbiegen auf Hanrorup (K48) Richtung bei D 48301 Nottuln/ Gladbeck	10:53	87,0
55	🚩 bei D 48301 Nottuln/ Gladbeck Richtung Darup	10:55	89,1
56	➡ in Darup rechts abbiegen auf B525 Coesfelder Strasse Richtung Nottuln	10:57	90,4



Nr.	Beschreibung	Zeit	km
57	links abbiegen auf B525 Coesfelder Strasse Richtung Nottuln	10:57	90,4
58	in Nottuln halb rechts halten auf B525 Daruper Strasse Richtung bei D 48301 Nottuln	11:00	93,8
59	links abbiegen auf Heriburgstrasse (K18) Richtung bei D 48301 Nottuln	11:01	94,2
60	links abbiegen auf Havixbecker Strasse (L874) Richtung bei D 48301 Nottuln	11:03	95,1
61	bei D 48301 Nottuln Richtung Lasbeck	11:04	95,4
62	halb links halten auf Havixbecker Strasse (L874) Richtung Lasbeck	11:05	96,4
63	rechts abbiegen auf Baumberg (L874) Richtung Lasbeck	11:07	98,9
64	links abbiegen auf L550/ L581/ L874 Richtung bei D 48329 Havixbeck	11:11	101,5
65	bei D 48329 Havixbeck Richtung Havixbeck	11:11	101,6
66	rechts abbiegen auf Poppenbeck (L874) Richtung bei D 48329 Havixbeck/ Walingen	11:14	104,1
67	bei D 48329 Havixbeck/ Walingen Richtung bei D 48161 Münster/ Schonebeck	11:16	106,1



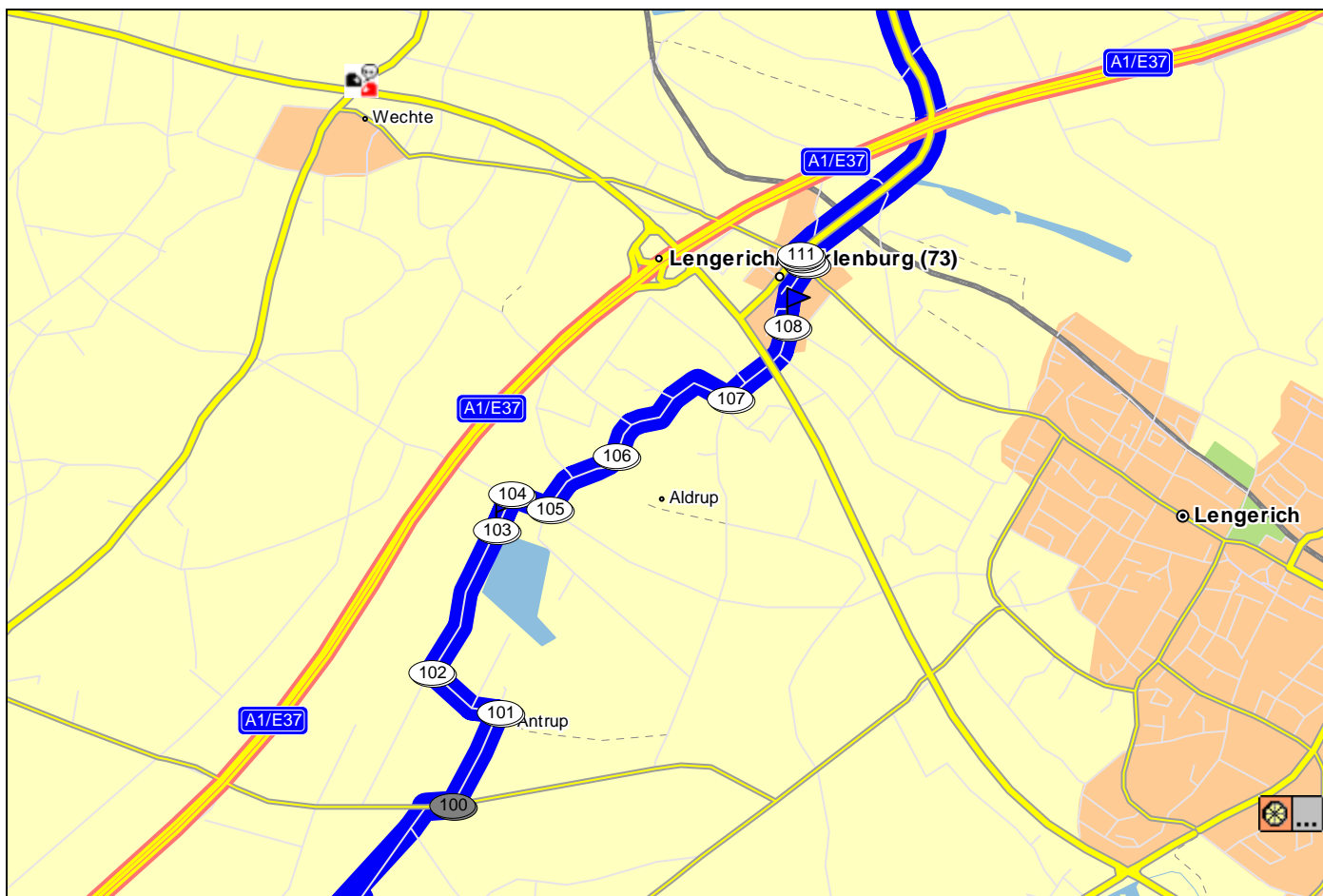
Nr.	Beschreibung	Zeit	km
68	↗ rechts abbiegen auf Schonebeck (K22) Richtung bei D 48161 Münster/ Schonebeck	11:21	110,2
69	↖ links abbiegen auf Hülshoffstrasse (L529) Richtung bei D 48161 Münster/ Schonebeck	11:24	113,8
70	➡ bei D 48161 Münster/ Schonebeck Richtung AS Nienberge	11:25	114,9
71	↖ links abbiegen auf Einingweg Richtung bei D 48159 Münster/ Nordmann	11:30	117,8
72	↗ rechts abbiegen auf Grienkenswell Richtung bei D 48159 Münster/ Nordmann	11:34	120,6
73	↖ links abbiegen auf Schmitthausweg Richtung bei D 48159 Münster/ Nordmann	11:37	122,6
74	➡ geradeaus weiter auf Derssenbrockstiege Richtung bei D 48159 Münster/ Nordmann	11:39	123,6
75	➡ geradeaus weiter auf Hansell Richtung bei D 48159 Münster/ Nordmann	11:40	124,6
76	↖ links abbiegen auf Hansell (L529) Richtung bei D 48159 Münster/ Nordmann	11:41	124,7
77	➡ bei D 48159 Münster/ Nordmann Richtung Greven	11:45	128,7
78	🔄 in Greven einfahren in Kreisverkehr Richtung bei D 48268 Greven	11:50	132,8



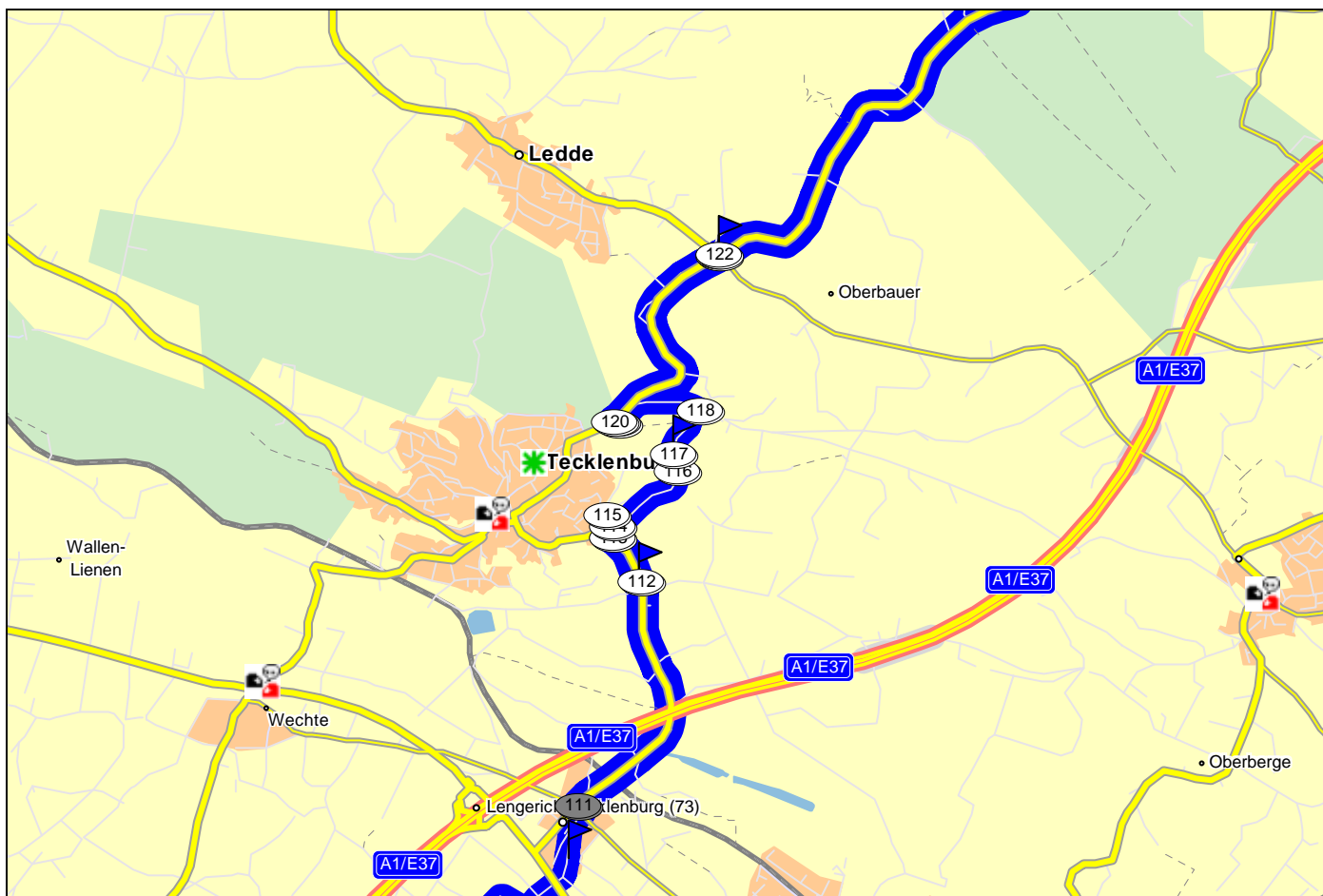
Nr.	Beschreibung	Zeit	km
79	➔ 1. Möglichkeit aus Kreisverkehr ausfahren auf Nordwalder Strasse (L555) Richtung bei D 48268 Greven	11:50	132,8
80	➔ rechts abbiegen auf B219 Westumgehung Richtung bei D 48268 Greven	11:52	133,9
81	🔄 einfahren in Kreisverkehr Richtung bei D 48268 Greven	11:53	134,2
82	➔ 3. Möglichkeit aus Kreisverkehr ausfahren auf Rathausstrasse Richtung bei D 48268 Greven	11:53	134,3
83	⬆️ geradeaus weiter auf Königstrasse Richtung bei D 48268 Greven	11:54	134,7
84	🔄 einfahren in Kreisverkehr Richtung bei D 48268 Greven	11:54	134,7
85	➔ 2. Möglichkeit aus Kreisverkehr ausfahren auf Königstrasse (L555) Richtung bei D 48268 Greven	11:54	134,8
86	🚩 bei D 48268 Greven Richtung bei D 49549 Ladbergen/ Wester	11:55	135,1
87	➔ links abbiegen auf Zur Woote Richtung bei D 49549 Ladbergen/ Wester	12:05	143,3
88	➔ links abbiegen auf Zur Woote Richtung bei D 49549 Ladbergen/ Wester	12:06	143,9
89	🚩 bei D 49549 Ladbergen/ Wester Richtung bei D A1/ B475/ Ladbergen (74)	12:08	145,3



Nr.	Beschreibung	Zeit	km
90	↶ links abbiegen auf Saerbecker Strasse (K11) Richtung bei D A1/ B475/ Ladbergen (74)	12:10	146,9
91	↷ rechts abbiegen auf Im Brook Richtung bei D A1/ B475/ Ladbergen (74)	12:13	149,4
92	▶ bei D A1/ B475/ Ladbergen (74) Richtung bei D 49525 Lengerich/ Antrup	12:14	149,9
93	↷ rechts abbiegen auf Im Brook Richtung bei D 49525 Lengerich/ Antrup	12:14	150,0
94	↑ geradeaus weiter auf Overbecker Weg Richtung bei D 49525 Lengerich/ Antrup	12:17	151,8
95	↶ links abbiegen auf Am Haarkamp Richtung bei D 49525 Lengerich/ Antrup	12:20	154,2
96	↷ rechts abbiegen auf Am Haarkamp Richtung bei D 49525 Lengerich/ Antrup	12:21	154,6
97	↑ geradeaus weiter auf Rethstrasse Richtung bei D 49525 Lengerich/ Antrup	12:21	154,8
98	▶ bei D 49525 Lengerich/ Antrup Richtung bei D 49525 Lengerich/ Aldrup	12:23	156,3
99	↷ rechts abbiegen auf Saerbecker Damm (K2) Richtung bei D 49525 Lengerich/ Aldrup	12:25	157,4
100	↶ links abbiegen auf Kiefernheide Richtung bei D 49525 Lengerich/ Aldrup	12:25	157,5



Nr.	Beschreibung	Zeit	km
101	links abbiegen auf Kiefernheide Richtung bei D 49525 Lengerich/ Aldrup	12:26	158,0
102	rechts abbiegen auf Brookhaarweg Richtung bei D 49525 Lengerich/ Aldrup	12:26	158,3
103	bei D 49525 Lengerich/ Aldrup Richtung Aldrup-Antrup	12:28	159,4
104	rechts abbiegen auf Sonnenhügeldamm Richtung Aldrup-Antrup	12:28	159,6
105	links abbiegen auf Zur Sandgrube Richtung Aldrup-Antrup	12:28	159,8
106	halb rechts halten auf Zur Sandgrube Richtung Aldrup-Antrup	12:29	160,2
107	links abbiegen auf Antruper Strasse Richtung Aldrup-Antrup	12:30	160,9
108	bei D 49525 Lengerich/ Aldrup Antrup Richtung bei D 49545 Tecklenburg	12:31	161,3
109	in Aldrup-Antrup links abbiegen auf Tecklenburger Strasse Richtung bei D 49545 Tecklenburg	12:32	161,6
110	einfahren in Kreisverkehr Richtung bei D 49545 Tecklenburg	12:32	161,7
111	1. Möglichkeit aus Kreisverkehr ausfahren auf Tecklenburger Strasse (L504) Richtung bei D 49545 Tecklenburg	12:32	161,7



Nr.	Beschreibung	Zeit	km
112	bei D 49545 Tecklenburg Richtung Tecklenburg	12:34	163,4
113	in Tecklenburg rechts abbiegen auf Sonnenwinkel Richtung bei D 49545 Tecklenburg	12:35	163,9
114	geradeaus weiter auf Am Heesberg Richtung bei D 49545 Tecklenburg	12:35	164,0
115	rechts abbiegen auf Am Heesberg Richtung bei D 49545 Tecklenburg	12:36	164,1
116	geradeaus weiter auf Lehmkuhlenweg Richtung bei D 49545 Tecklenburg	12:37	164,7
117	bei D 49545 Tecklenburg Richtung bei D 49545 Tecklenburg/ Oberbauer	12:37	164,8
118	links abbiegen auf Grafenstrasse Richtung bei D 49545 Tecklenburg/ Oberbauer	12:37	165,1
119	rechts abbiegen auf Grafenstrasse Richtung bei D 49545 Tecklenburg/ Oberbauer	12:38	165,7
120	rechts abbiegen auf Osnabrücker Strasse (L597) Richtung bei D 49545 Tecklenburg/ Oberbauer	12:38	165,7
121	einfahren in Kreisverkehr Richtung bei D 49545 Tecklenburg/ Oberbauer	12:40	167,3
122	3. Möglichkeit aus Kreisverkehr ausfahren auf Ledder Dorfstrasse (L594) Richtung bei D 49545 Tecklenburg/ Oberbauer	12:40	167,3



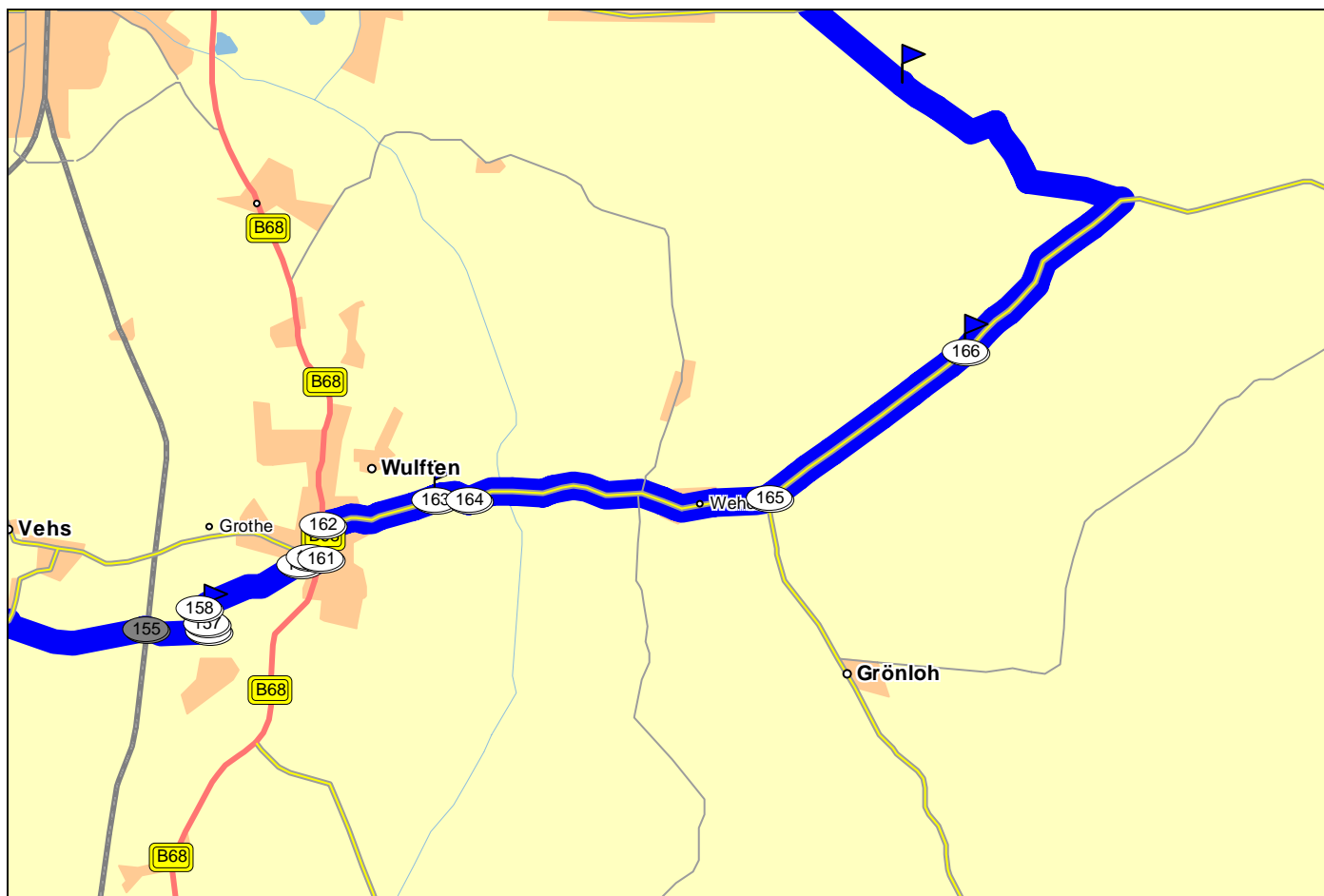
Nr.	Beschreibung	Zeit	km
123	bei D 49545 Tecklenburg/ Oberbauer Richtung bei D 49545 Tecklenburg/ Danebrock	12:40	167,4
124	↻ einfahren in Kreisverkehr Richtung bei D 49545 Tecklenburg/ Danebrock	12:40	167,4
125	↗ 3. Möglichkeit aus Kreisverkehr ausfahren auf Osnabrücker Strasse (L597) Richtung bei D 49545 Tecklenburg/ Danebrock	12:40	167,4
126	↶ links abbiegen auf Velper Strasse (L584) Richtung bei D 49545 Tecklenburg/ Danebrock	12:43	170,1
127	➡ bei D 49545 Tecklenburg/ Danebrock Richtung Velp	12:45	171,5
128	↗ halb rechts halten auf Tecklenburger Strasse (L584) Richtung Velp	12:46	172,4
129	↗ halb rechts halten auf Tecklenburger Strasse (L584) Richtung Westerkappeln	12:50	175,9
130	↶ in Westerkappeln links abbiegen auf Am Dölhof (L584/ L595) Richtung bei D 49492 Westerkappeln	12:53	178,1
131	↻ einfahren in Kreisverkehr Richtung bei D 49492 Westerkappeln	12:54	178,4
132	↗ 1. Möglichkeit aus Kreisverkehr ausfahren auf Heerstrasse (L584/ L595) Richtung bei D 49492 Westerkappeln	12:54	178,5
133	➡ bei D 49492 Westerkappeln Richtung Grünebaum	12:54	178,6



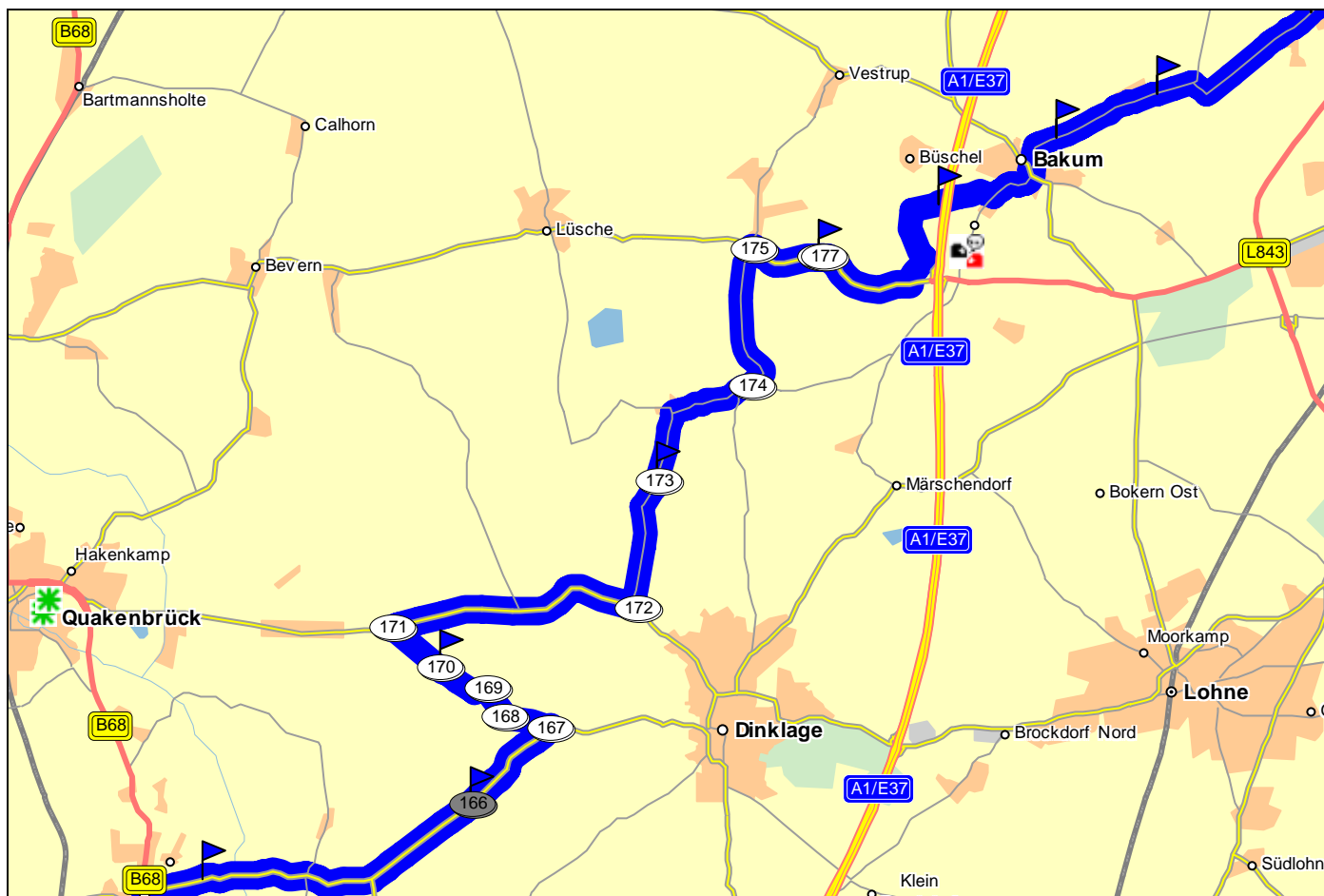
Nr.	Beschreibung	Zeit	km
134	↑ in Grünebaum geradeaus weiter auf Mettinger Strasse (L70) Richtung bei D 49586 Neuenkirchen/ Unterm Esch	13:05	188,2
135	➡ bei D 49586 Neuenkirchen/ Unterm Esch Richtung Limbergen	13:08	190,1
136	↙ in Neuenkirchen links abbiegen auf Lindenstrasse (L70) Richtung Lintern	13:12	194,0
137	➡ rechts abbiegen auf Kleiner Sundern Richtung Lintern	13:13	194,2
138	➡ rechts abbiegen auf Fürstenauer Damm (L70) Richtung Lintern	13:14	194,6
139	↗ halb rechts halten auf Üffelner Strasse (L70) Richtung Lintern	13:15	195,5
140	➡ bei D 49565 Bramsche/ Ueffeln Richtung Westerholte	13:18	198,0
141	↙ in Ueffeln links abbiegen auf B218 Dorfstrasse Richtung Westerholte	13:19	198,7
142	➡ rechts abbiegen auf Bottumer Strasse (L70) Richtung Westerholte	13:20	199,3
143	➡ bei D 49577 Ankum/ Westerholte Richtung Tütingen	13:27	205,1
144	⤵ in Ankum einfahren in Kreisverkehr Richtung bei D 49638 Nortrup/ Loxten	13:33	209,6



Nr.	Beschreibung	Zeit	km
145	➡ 2. Möglichkeit aus Kreisverkehr ausfahren auf Alfred-Eymann-Strasse Richtung bei D 49638 Nortrup/ Loxten	13:33	209,7
146	⬆ geradeaus weiter auf Hauptstrasse Richtung bei D 49638 Nortrup/ Loxten	13:34	209,8
147	➡ rechts abbiegen auf Loxtener Strasse (L74) Richtung bei D 49638 Nortrup/ Loxten	13:35	210,3
148	🚩 bei D 49638 Nortrup/ Loxten Richtung Farwick	13:42	215,7
149	🔄 in Farwick einfahren in Kreisverkehr Richtung bei D 49635 Badbergen/ Klümpkenort	13:42	216,5
150	➡ 1. Möglichkeit aus Kreisverkehr ausfahren auf Farwickstrasse (K131) Richtung bei D 49635 Badbergen/ Klümpkenort 🛢 Tanken	13:42	216,5
151	⬅ halb links halten auf Farwickstrasse (K131) Richtung bei D 49635 Badbergen/ Klümpkenort	13:46	218,3
152	➡ rechts abbiegen auf Badberger Strasse (K132) Richtung bei D 49635 Badbergen/ Klümpkenort	13:46	218,5
153	🚩 bei D 49635 Badbergen/ Klümpkenort Richtung Klümpken-Ort	13:51	222,2
154	➡ in Klümpken-Ort rechts abbiegen auf Burgstrasse Richtung bei D 49635 Badbergen/ Grothe	13:52	222,8
155	⬆ geradeaus weiter auf Seelhorster Weg Richtung bei D 49635 Badbergen/ Grothe	13:54	224,0



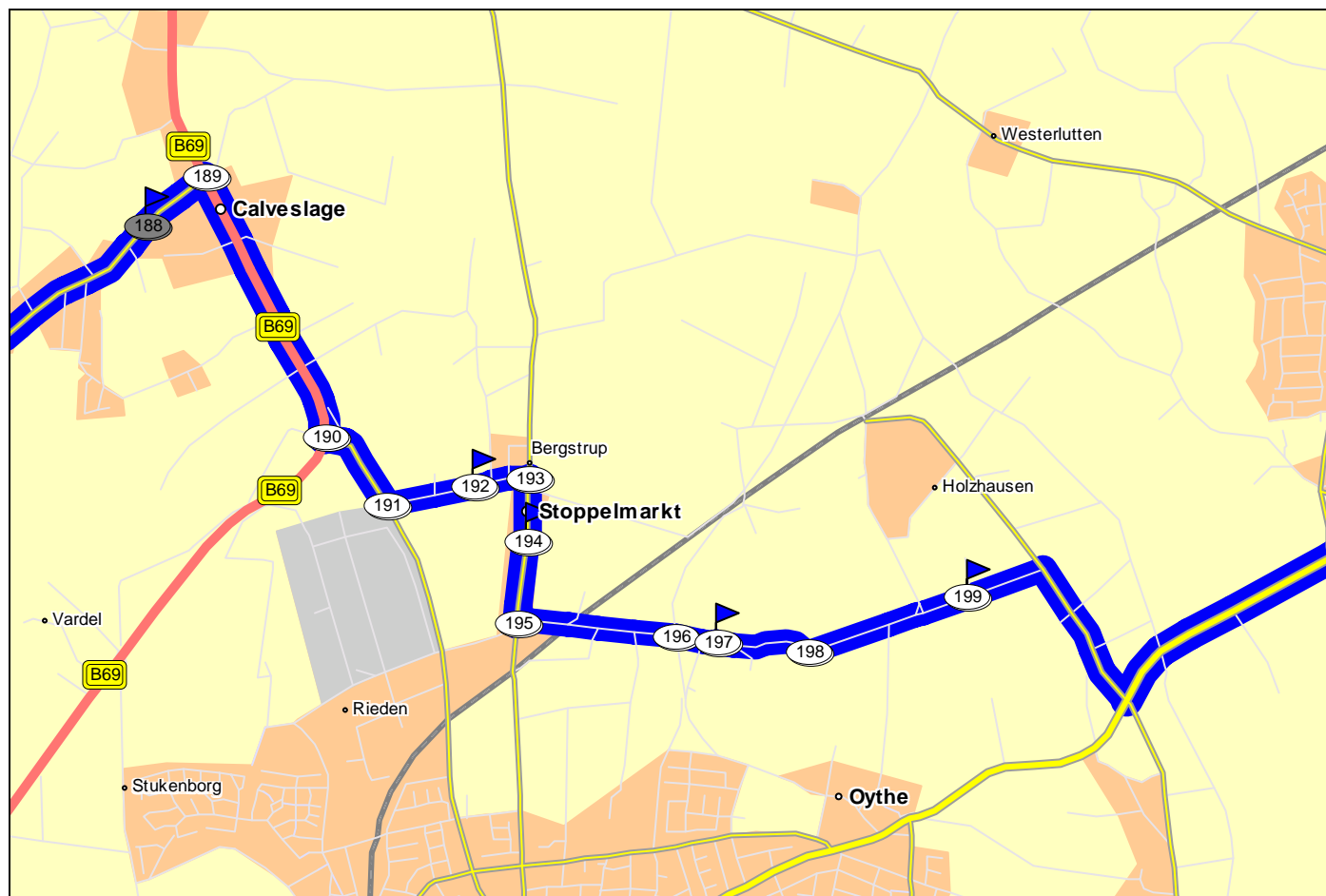
Nr.	Beschreibung	Zeit	km
156	↶ links abbiegen auf Devern Richtung bei D 49635 Badbergen/ Grothe	13:54	224,6
157	➡ bei D 49635 Badbergen/ Grothe Richtung Badbergen	13:55	224,6
158	➡ rechts abbiegen auf Rahrtstrasse Richtung Badbergen	13:55	224,8
159	↶ in Badbergen halb links halten auf Rahrtstrasse Richtung bei D 49635 Badbergen/ Wulften	13:56	225,7
160	➡ rechts abbiegen auf Am Markt/ An der Möhringsburg (K130) Richtung bei D 49635 Badbergen/ Wulften	13:57	225,8
161	↶ links abbiegen auf B68 Hauptstrasse Richtung bei D 49635 Badbergen/ Wulften	13:57	225,9
162	➡ rechts abbiegen auf Dinklager Strasse (L75) Richtung bei D 49635 Badbergen/ Wulften	13:57	226,2
163	➡ bei D 49635 Badbergen/ Wulften Richtung Wehdel	13:59	227,3
164	↶ halb links halten auf L75 Richtung Wehdel	13:59	227,6
165	➡ geradeaus weiter auf Pickerdamm (L861) Richtung bei D 49413 Dinklage/ Bünne	14:03	230,1
166	➡ bei D 49413 Dinklage/ Bünne Richtung bei D 49413 Dinklage/ Wulfenau	14:05	232,1



Nr.	Beschreibung	Zeit	km
167	↶ links abbiegen auf Bünner Ringstrasse Richtung bei D 49413 Dinklage/ Wulfenau	14:07	234,0
168	↷ rechts abbiegen auf Bünner Ringstrasse Richtung bei D 49413 Dinklage/ Wulfenau	14:08	234,8
169	↶ links abbiegen auf Bünner Wohld Richtung bei D 49413 Dinklage/ Wulfenau	14:09	235,3
170	➡ bei D 49413 Dinklage/ Wulfenau Richtung Wulfenau	14:10	236,2
171	↷ rechts abbiegen auf Quakenbrücker Strasse (L845) Richtung Wulfenau	14:12	237,2
172	↶ links abbiegen auf Carumer Strasse (K260) Richtung bei D 49456 Bakum/ Carum	14:17	241,4
173	➡ bei D 49456 Bakum/ Carum Richtung Carum	14:20	243,6
174	↶ links abbiegen auf Hausstetter Strasse (K260) Richtung Hausstette	14:24	246,2
175	↷ in Hausstette rechts abbiegen auf Essener Strasse (L843) Richtung bei D 49456 Bakum/ Hausstette	14:27	248,7
176	➡ bei D 49456 Bakum/ Hausstette Richtung bei D 49456 Bakum/ Harme	14:29	250,0
177	↗ halb rechts halten auf Essener Strasse (L843) Richtung bei D 49456 Bakum/ Harme	14:29	250,1



Nr.	Beschreibung	Zeit	km
178	links abbiegen auf Nieberding Strasse Richtung bei D 49456 Bakum/ Harme	14:31	251,7
179	links abbiegen auf Zum See Richtung bei D 49456 Bakum/ Harme	14:31	252,2
180	rechts abbiegen auf Am Sportplatz Richtung bei D 49456 Bakum/ Harme	14:33	253,1
181	bei D 49456 Bakum/ Harme Richtung Bakum	14:33	253,5
182	in Bakum links abbiegen auf Harmer Strasse (K258) Richtung bei D 49456 Bakum	14:35	254,5
183	links abbiegen auf Kirchstrasse (L842) Richtung bei D 49456 Bakum	14:37	255,2
184	bei D 49456 Bakum Richtung Lohe	14:39	256,1
185	bei D 49456 Bakum/ Lohe Richtung Calveslage	14:42	258,0
186	rechts abbiegen auf Calveslager Strasse (K259) Richtung Calveslage	14:43	258,6
187	links abbiegen auf Calveslager Strasse (K259) Richtung Calveslage	14:43	258,9
188	bei D 49377 Vechta/ Calveslage Richtung Vechta	14:47	261,0



Nr.	Beschreibung	Zeit	km
189	➡ in Calveslage rechts abbiegen auf B69 Oldenburger Strasse Richtung Vechta	14:48	261,4
190	⬅ links abbiegen auf Oldenburger Strasse Richtung Vechta	14:50	262,7
191	⬅ in Vechta links abbiegen auf An der Ohe Richtung bei D 49377 Vechta/ Stoppelmarkt	14:51	263,1
192	➡ bei D 49377 Vechta/ Stoppelmarkt Richtung Vechta	14:51	263,5
193	➡ in Bergstrup rechts abbiegen auf Visbeker Damm (K334) Richtung Vechta	14:52	263,8
194	➡ bei D 49377 Vechta/ Stoppelmarkt Richtung bei D 49377 Vechta/ Oythe	14:52	264,1
195	⬅ in Vechta links abbiegen auf Stoppelmarkt Richtung bei D 49377 Vechta/ Oythe	14:53	264,5
196	⬆ geradeaus weiter auf Hof To Aite Richtung bei D 49377 Vechta/ Oythe	14:55	265,2
197	➡ bei D 49377 Vechta/ Oythe Richtung bei D 49377 Vechta/ Holzhausen	14:55	265,4
198	⬆ geradeaus weiter auf Bei Thesings Kreuz Richtung bei D 49377 Vechta/ Holzhausen	14:56	265,8
199	➡ bei D 49377 Vechta/ Holzhausen Richtung Amerbusch	14:57	266,6



Nr.	Beschreibung	Zeit	km
200	↗ rechts abbiegen auf Holzhausen (K255) Richtung Amerbusch	14:57	267,0
201	↙ links abbiegen auf Oythe (L881) Richtung Amerbusch	14:59	267,7
202	▶ bei D 49424 Goldenstedt/ Osterende Richtung Kardinal-Graf-von-Galen-Siedlung	15:01	270,1
203	↑ in Goldenstedt geradeaus weiter auf Huntestrasse (L342) Richtung D 49424 Goldenstedt	15:10	276,0
204	↙ links abbiegen auf Hauptstrasse (L882) Richtung D 49424 Goldenstedt	15:10	276,0
205	🚩 D 49424 Goldenstedt	15:10	276,2

