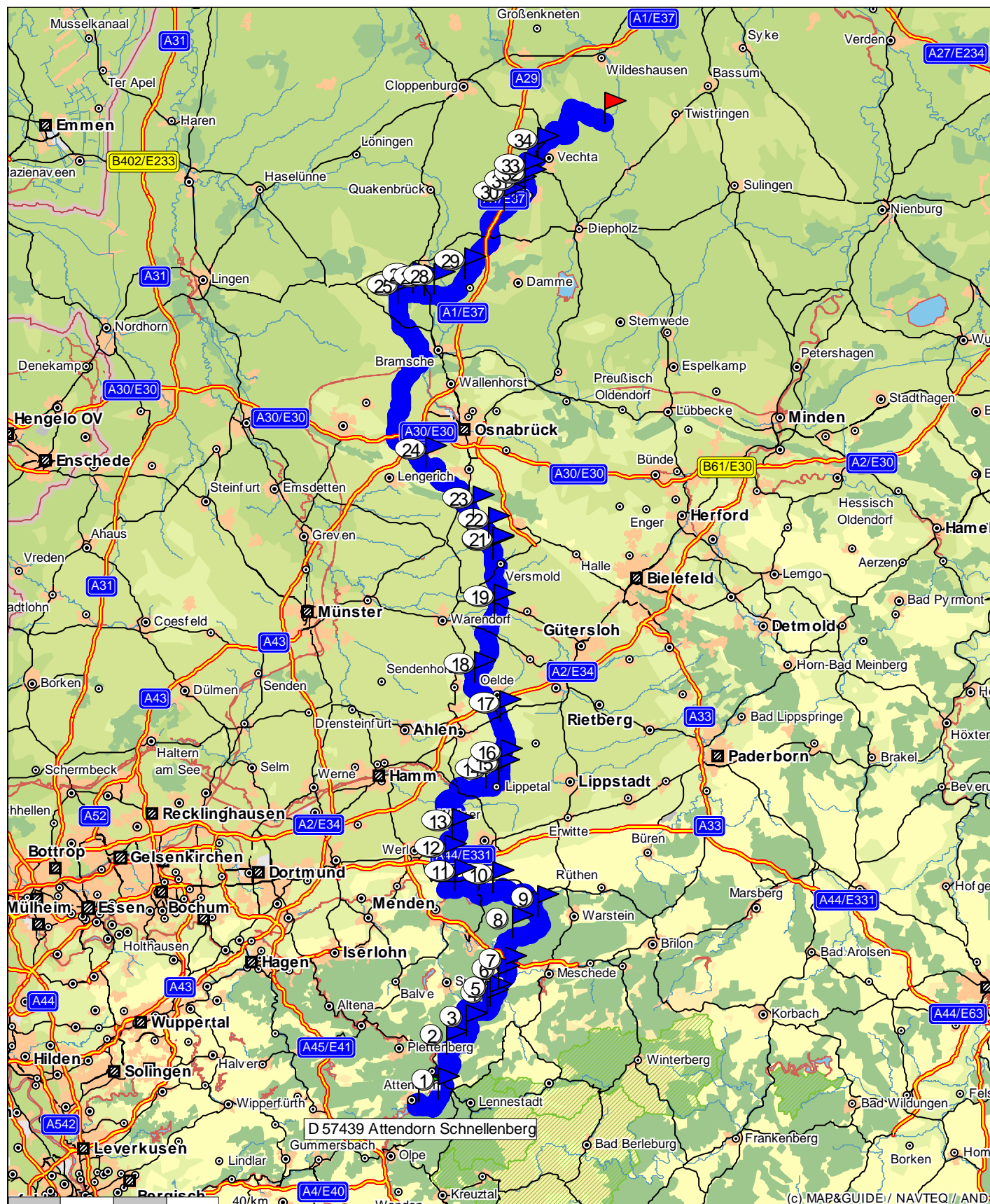
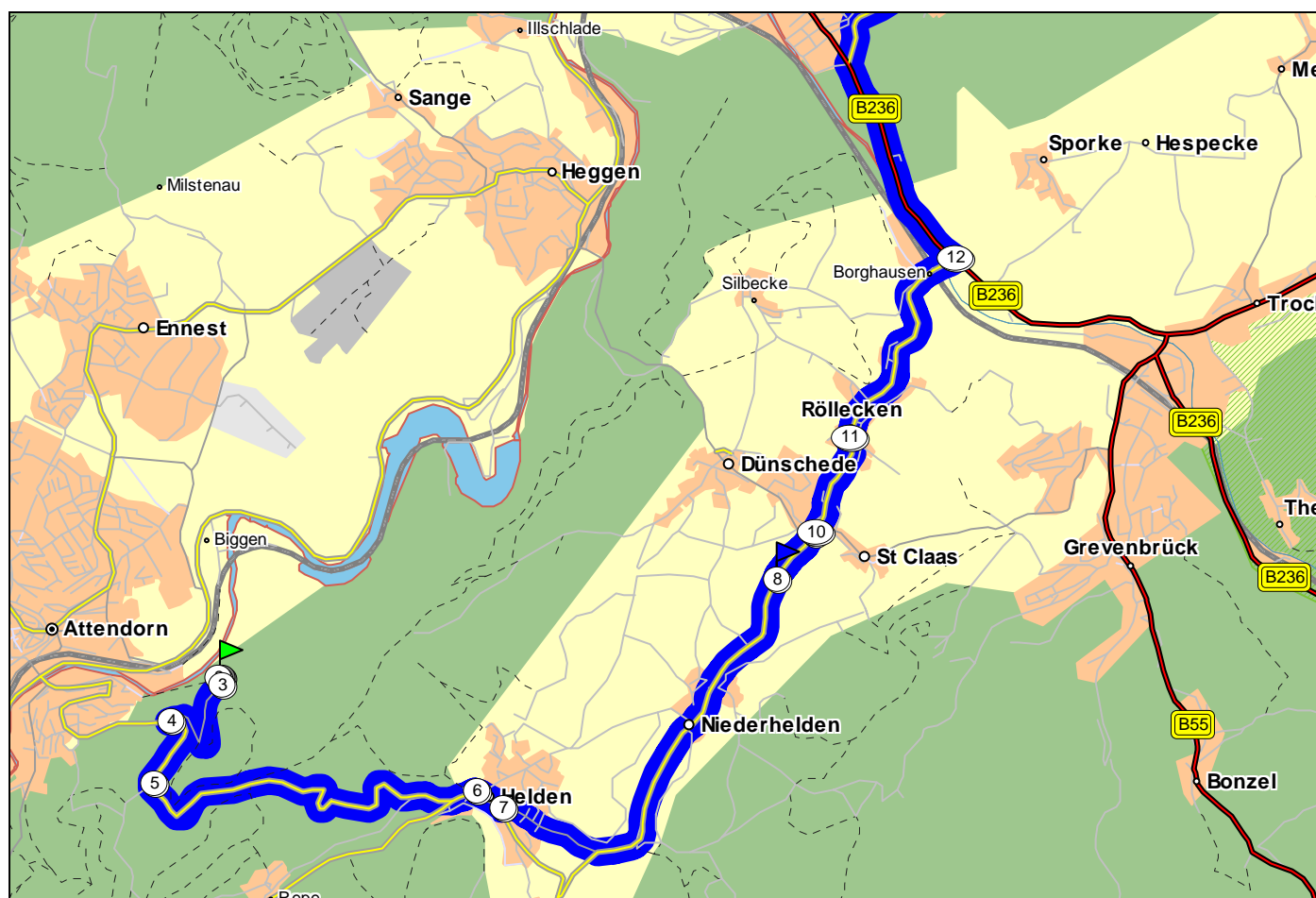


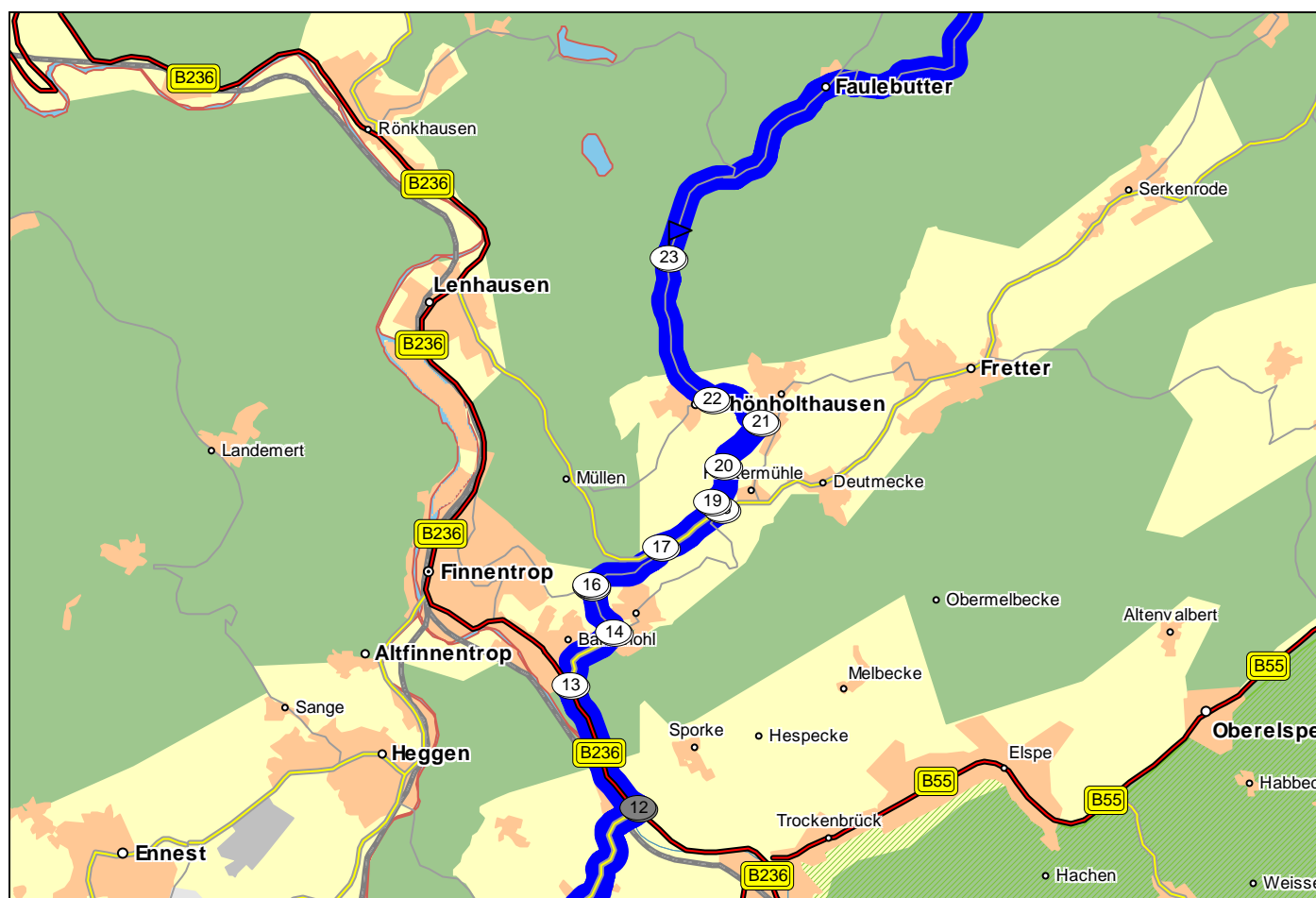
# MOTORRAD Tourenplaner 2006/2007

von D 57439 Attendorf nach D 49424 Goldenstedt  
Fahrzeug: Motorrad Tour; Optimierung: 50% auf Zeit  
Dauer: 7:42 h; Strecke: 330,4 km; Kosten: EUR 82,60  
Kraftstoffverbrauch: 14,0 l; ø 4,3 l/100 km; Kraftstoffkosten: EUR 18,25

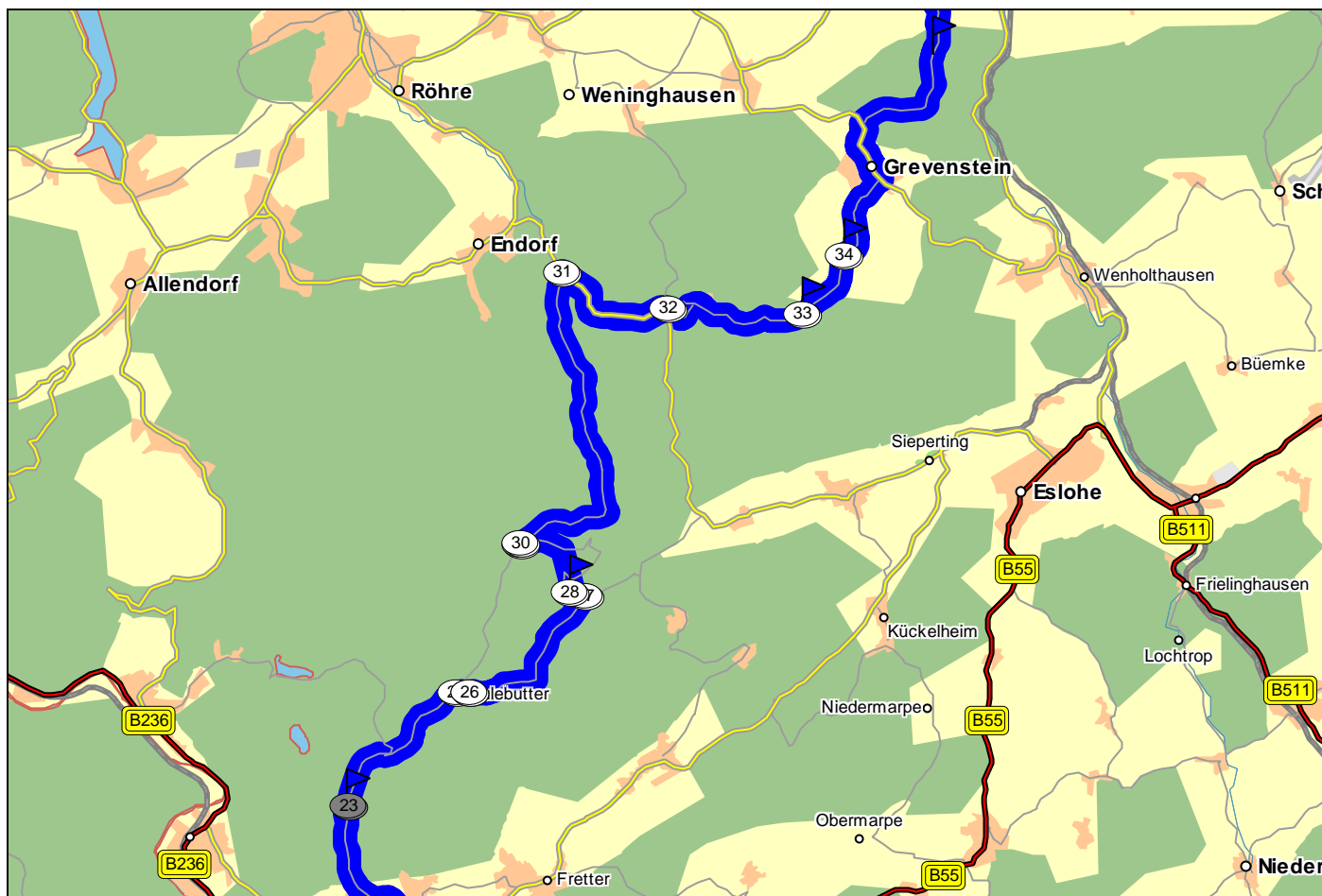




Nr.	Beschreibung	Zeit	km
1	D 57439 Attendorn <b>Schnellenberg</b> Richtung Helden	11:16	0,0
2	links abbiegen auf <b>Schnellenberg</b> Richtung Helden	11:16	0,0
3	geradeaus weiter Richtung Helden	11:16	0,1
4	links abbiegen auf <b>L697</b> Richtung Helden	11:18	1,0
5	halb links halten auf <b>L697</b> Richtung Helden	11:19	1,6
6	in Helden rechts abbiegen auf <b>Repetalstrasse/ Notburgaplatz (L697)</b> Richtung Niederhelden	11:21	4,5
7	links abbiegen auf <b>Repetalstrasse (L697)</b> Richtung Niederhelden	11:21	4,8
8	bei D 57439 Attendorn/ St Claas Richtung Sankt Claas	11:28	8,7
9	in Sankt Claas einfahren in Kreisverkehr Richtung Röllecken	11:28	9,1
10	2.Möglichkeit aus Kreisverkehr ausfahren auf <b>Repetalstrasse (L880)</b> Richtung Röllecken	11:28	9,1
11	in Röllecken halb rechts halten auf <b>Repetalstrasse (L880)</b> Richtung Borghausen	11:30	9,9
12	links abbiegen auf <b>B236</b> Richtung Finnentrop	11:34	11,5



Nr.	Beschreibung	Zeit	km
13	➡ in Finnentrop rechts abbiegen auf <b>Weringhauser Strasse (L880)</b> Richtung Schönholthausen	11:36	13,1
14	⬆ geradeaus weiter auf <b>Esloher Strasse (L737)</b> Richtung Schönholthausen	11:36	14,0
15	🌀 einfahren in Kreisverkehr Richtung Schönholthausen	11:37	14,6
16	➡ 1.Möglichkeit aus Kreisverkehr ausfahren auf <b>Esloher Strasse (L737)</b> Richtung Schönholthausen	11:38	14,6
17	➡ rechts abbiegen auf <b>Esloher Strasse (L737)</b> Richtung Schönholthausen	11:39	15,5
18	⬅ links abbiegen auf <b>Mühlenwinkel</b> Richtung Schönholthausen	11:39	16,4
19	➡ rechts abbiegen auf <b>Zum Greffling (K30)</b> Richtung Schönholthausen	11:40	16,5
20	➡ rechts abbiegen auf <b>Zum Greffling (K30)</b> Richtung Schönholthausen	11:40	17,0
21	⬅ links abbiegen auf <b>Zum Greffling (K30)</b> Richtung Schönholthausen	11:41	17,7
22	➡ rechts abbiegen Richtung Schönholthausen	11:42	18,4
23	🚩 Richtung Faulebutter	11:44	20,1

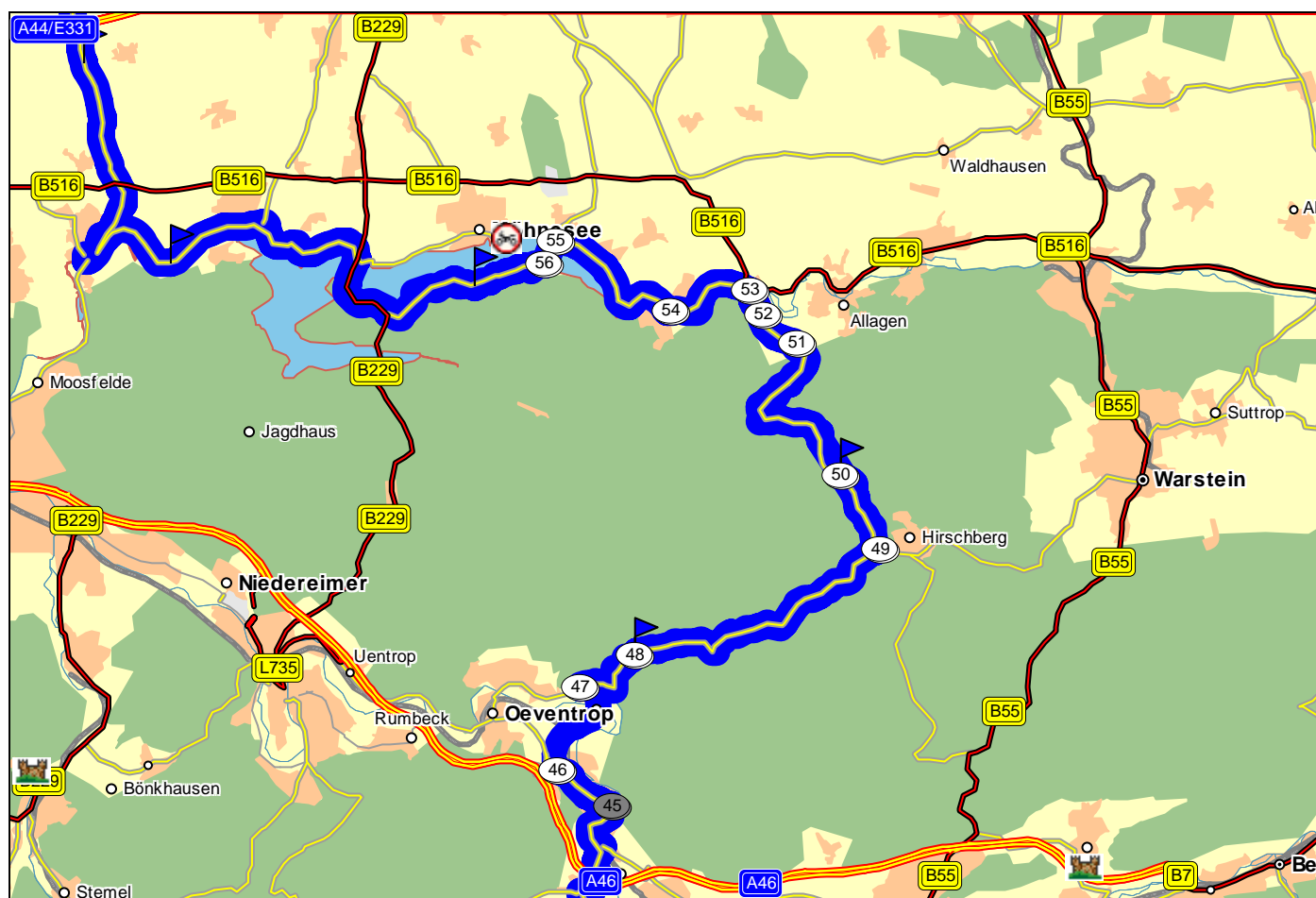


Nr.	Beschreibung	Zeit	km
24	↑ in Faulebutter geradeaus weiter auf <b>Weuspert</b> Richtung Weuspert	11:48	23,1
25	↘ in Weuspert rechts abbiegen auf <b>Weuspert (K29)</b> Richtung bei D 57413 Finnentrop/ Kuckuck	11:48	23,3
26	↙ links abbiegen auf <b>Weuspert (K29)</b> Richtung bei D 57413 Finnentrop/ Kuckuck	11:49	23,3
27	↙ links abbiegen Richtung bei D 57413 Finnentrop/ Kuckuck	11:53	26,2
28	➡ Richtung Meinkenbracht	11:56	26,5
29	↘ rechts abbiegen Richtung Meinkenbracht	11:57	29,9
30	↗ halb rechts halten Richtung Meinkenbracht	12:00	29,9
31	↘ rechts abbiegen auf <b>L519</b> Richtung Meinkenbracht	12:06	35,9
32	↑ geradeaus weiter Richtung Meinkenbracht	12:08	38,2
33	➡ Richtung bei D 59872 Meschede/ Grevenstein	12:14	40,8
34	➡ Richtung Grevenstein	12:16	42,1

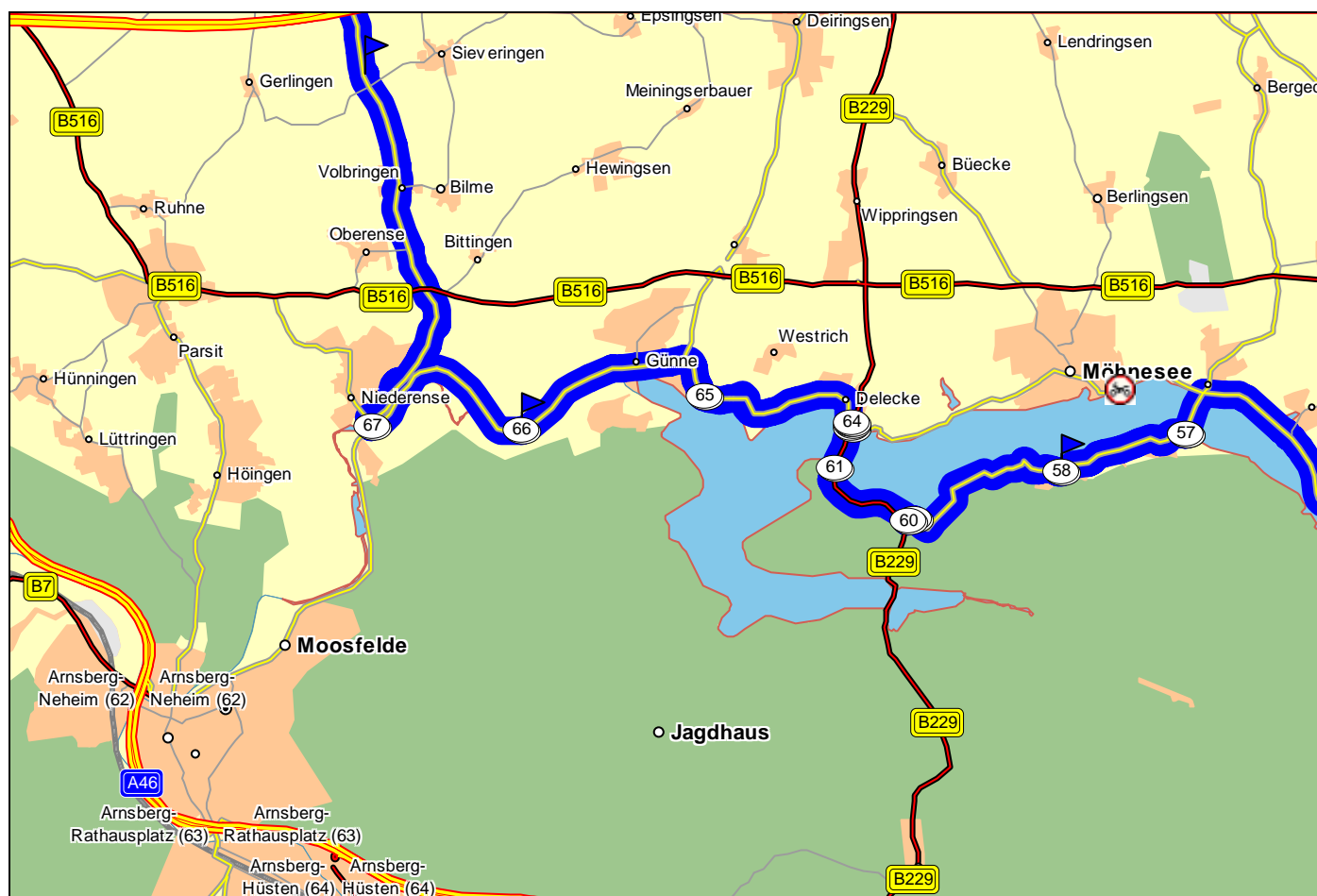




Nr.	Beschreibung	Zeit	km
35	↶ in Grevenstein links abbiegen auf <b>Ohlstrasse (L839)</b> Richtung bei D 59872 Meschede/ Visbeck	12:18	43,8
36	↑ geradeaus weiter Richtung bei D 59872 Meschede/ Visbeck	12:20	44,9
37	➡ Richtung Berge	12:25	46,9
38	↶ in Berge halb links halten auf <b>Grevensteiner Strasse (K11)</b> Richtung bei D 59872 Meschede/ Berge	12:28	48,5
39	➡ rechts abbiegen auf <b>Visbecker Strasse (L840)</b> Richtung bei D 59872 Meschede/ Berge	12:28	48,7
40	↶ links abbiegen auf <b>Olper Strasse (L541)</b> Richtung bei D 59872 Meschede/ Berge	12:29	49,1
41	➡ bei D 59872 Meschede/ Berge Richtung Olpe	12:30	49,6
42	➡ in Olpe rechts abbiegen auf <b>Freienohler Strasse (L541)</b> Richtung Freienohl	12:34	52,1
43	↶ links abbiegen auf <b>Freienohler Strasse (L541)</b> Richtung Freienohl	12:34	52,4
44	↶ in Freienohl links abbiegen auf <b>Bahnhofstrasse (L541)</b> Richtung bei D 59823 Arnsberg/ Wildshausen	12:37	53,5
45	↶ links abbiegen auf <b>Breiter Weg (L541)</b> Richtung bei D 59823 Arnsberg/ Wildshausen	12:39	54,9



Nr.	Beschreibung	Zeit	km
46	↗ rechts abbiegen auf <b>Wildshausener Strasse (K13)</b> Richtung bei D 59823 Arnsberg/ Wildshausen	12:42	56,5
47	↗ rechts abbiegen auf <b>L735</b> Richtung bei D 59823 Arnsberg/ Wildshausen	12:50	59,2
48	➡ bei D 59823 Arnsberg/ Wildshausen Richtung Bache	12:50	61,5
49	↶ in Bache links abbiegen auf <b>L856</b> Richtung bei D 59581 Warstein/ Bache	12:58	68,7
50	➡ bei D 59581 Warstein/ Bache Richtung Niederbergheim	13:03	70,8
51	↶ links abbiegen auf <b>L856</b> Richtung Niederbergheim	13:08	77,2
52	↶ in Niederbergheim links abbiegen auf <b>Sauerlandstrasse (L856)</b> Richtung Eickhoff	13:09	78,3
53	↶ in Eickhoff links abbiegen auf <b>Möhnestrasse (K8)</b> Richtung Völlinghausen	13:11	79,0
54	↗ in Völlinghausen halb rechts halten auf <b>Im Möhnetal (K8)</b> Richtung Wamel	13:14	81,4
55	↶ links abbiegen auf <b>L857</b> Richtung Südufer	13:20	85,1
56	↗ in Südufer geradeaus weiter auf <b>Südufer (L857)</b> Richtung bei D 59519 Möhnesee/ Südrandweg	13:20	85,7

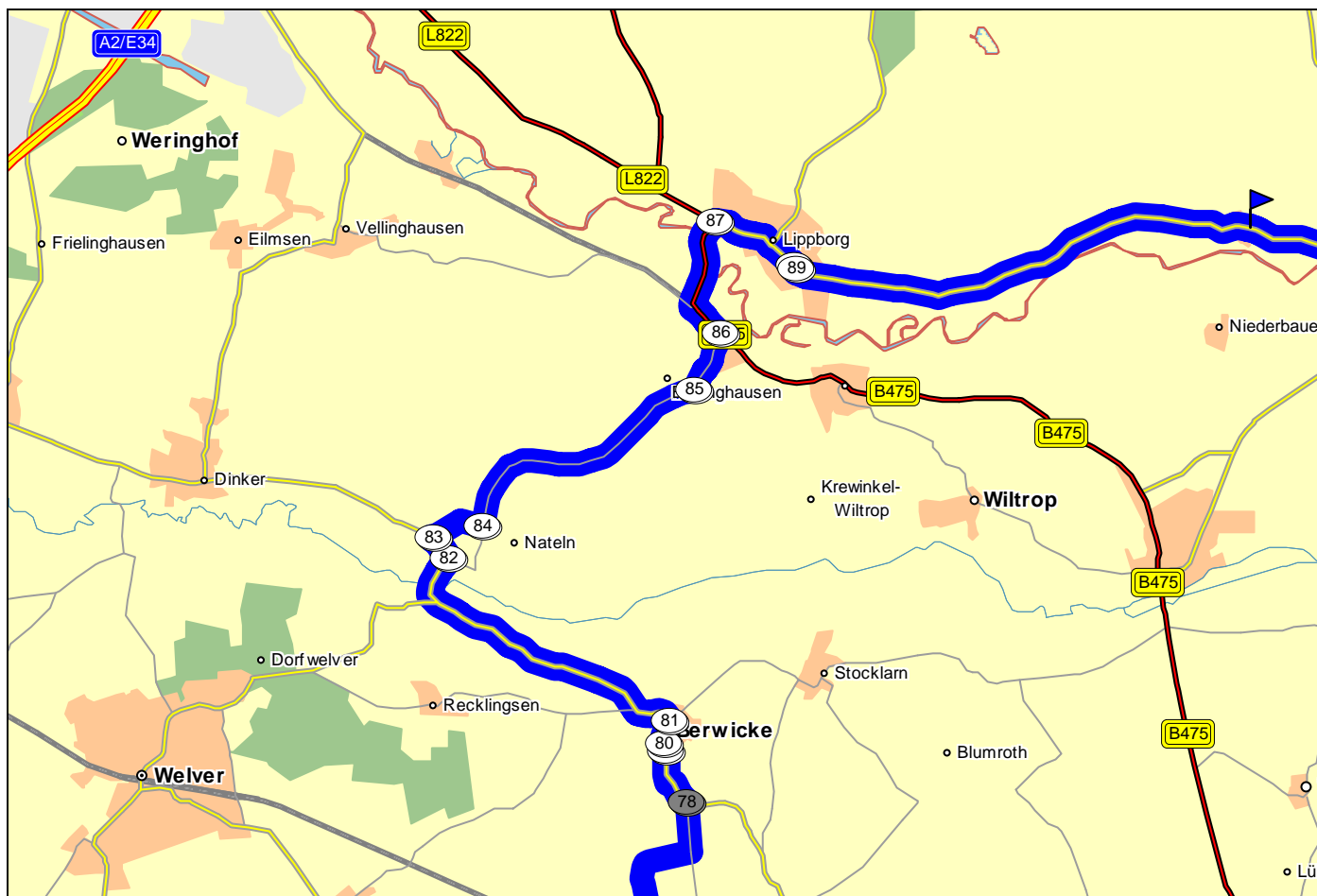


Nr.	Beschreibung	Zeit	km
57	↗ rechts abbiegen auf <b>Südufer (L857)</b> Richtung bei D 59519 Mönnesee/ Südrandweg	13:21	85,7
58	➡ bei D 59519 Mönnesee/ Südrandweg Richtung Delecke	13:24	87,5
59	↶ links halten auf <b>L857</b> Richtung Delecke	13:27	90,1
60	↗ rechts abbiegen auf <b>B229</b> Richtung Delecke	13:29	90,1
61	➡ geradeaus weiter auf <b>B229</b> Richtung Delecke	13:29	91,5
62	➡ geradeaus weiter auf <b>B229</b> Richtung Delecke	13:29	92,1
63	🔄 in Delecke einfahren in Kreisverkehr Richtung Günne	13:29	92,1
64	↗ 3.Möglichkeit aus Kreisverkehr ausfahren auf <b>Linkstrasse (K8)</b> Richtung Günne	13:30	92,2
65	↗ in Günne halb rechts halten auf <b>Möhnestrasse (K8)</b> Richtung bei D 59519 Mönnesee/ Brünningssen	13:34	94,6
66	➡ Richtung Volbringen	13:40	97,6
67	↗ rechts abbiegen auf <b>Bahnhofstrasse (L745)</b> Richtung Volbringen	13:41	100,3

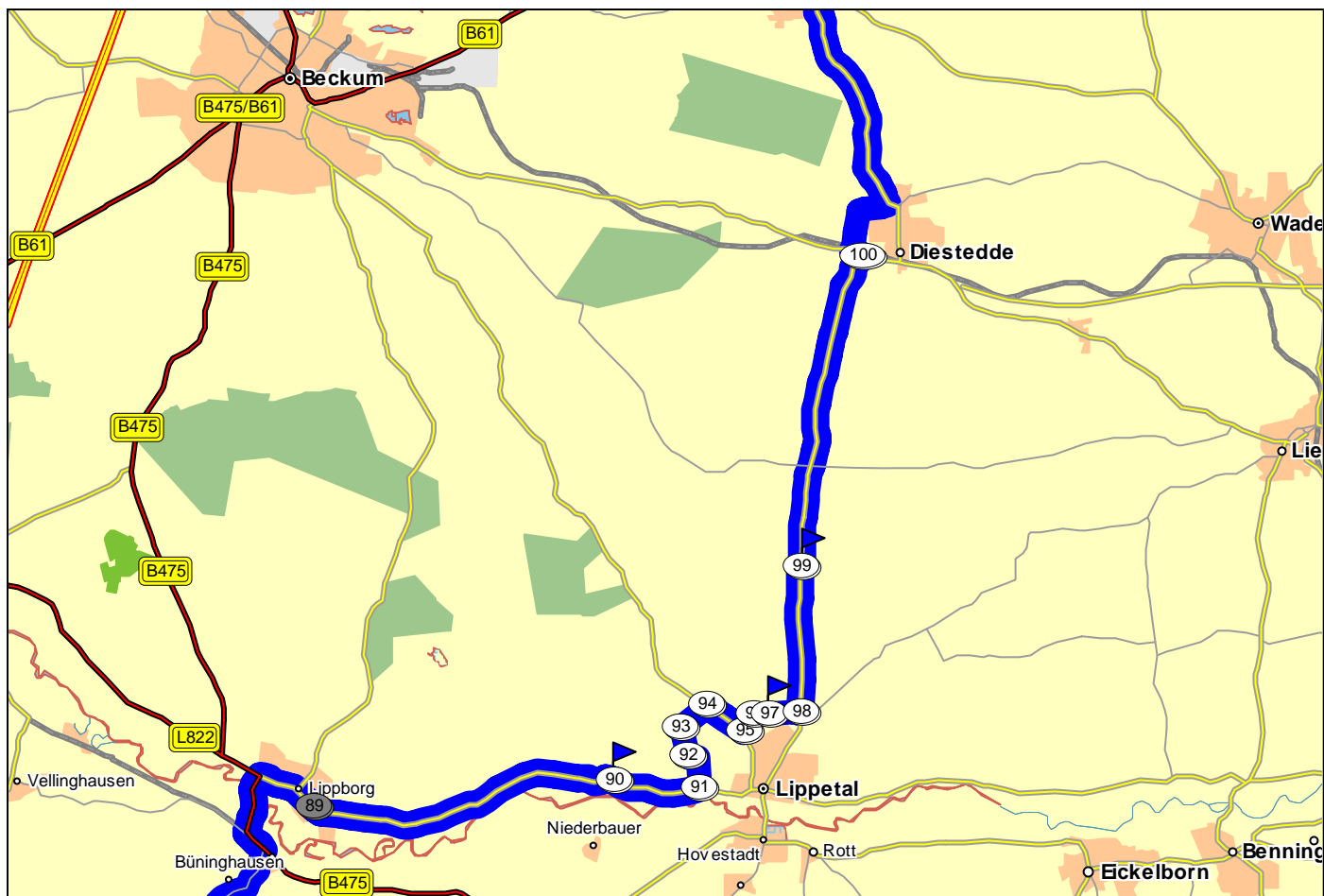


Nr.	Beschreibung	Zeit	km
68	↗ in Niederense halb rechts halten auf <b>Am Riesenberg (L745)</b> Richtung Volbringen	13:41	100,4
69	🚩 bei D 59469 Ense/ Sieveringen Richtung Ostönnen	13:49	105,6
70	🔙 in Ostönnen rechts abbiegen auf <b>B1/ K3 Werler Landstrasse/ Marwicker Bundesstrasse</b> Richtung Ostönnnerlinde	13:51	107,7
71	🔙 links abbiegen auf <b>Lindweg (K3)</b> Richtung Ostönnnerlinde	13:51	107,8
72	🚩 Richtung Schwefe	13:58	111,9
73	🔙 in Schwefe rechts abbiegen auf <b>Soestweg (L747)</b> Richtung Borgeln	14:00	113,2
74	🔙 links abbiegen auf <b>Schwefer Strasse (K7)</b> Richtung Borgeln	14:00	113,3
75	🔙 in Borgeln rechts abbiegen auf <b>Bördestrasse (K7)</b> Richtung Berwicke	14:04	115,4
76	🔙 links abbiegen auf <b>Am Kotten</b> Richtung Berwicke	14:07	115,6
77	🔙 links abbiegen auf <b>Am Butterkamp (K7)</b> Richtung Berwicke	14:08	117,2
78	🔙 geradeaus weiter auf <b>Hammer Landstrasse (L670)</b> Richtung Berwicke	14:08	117,7





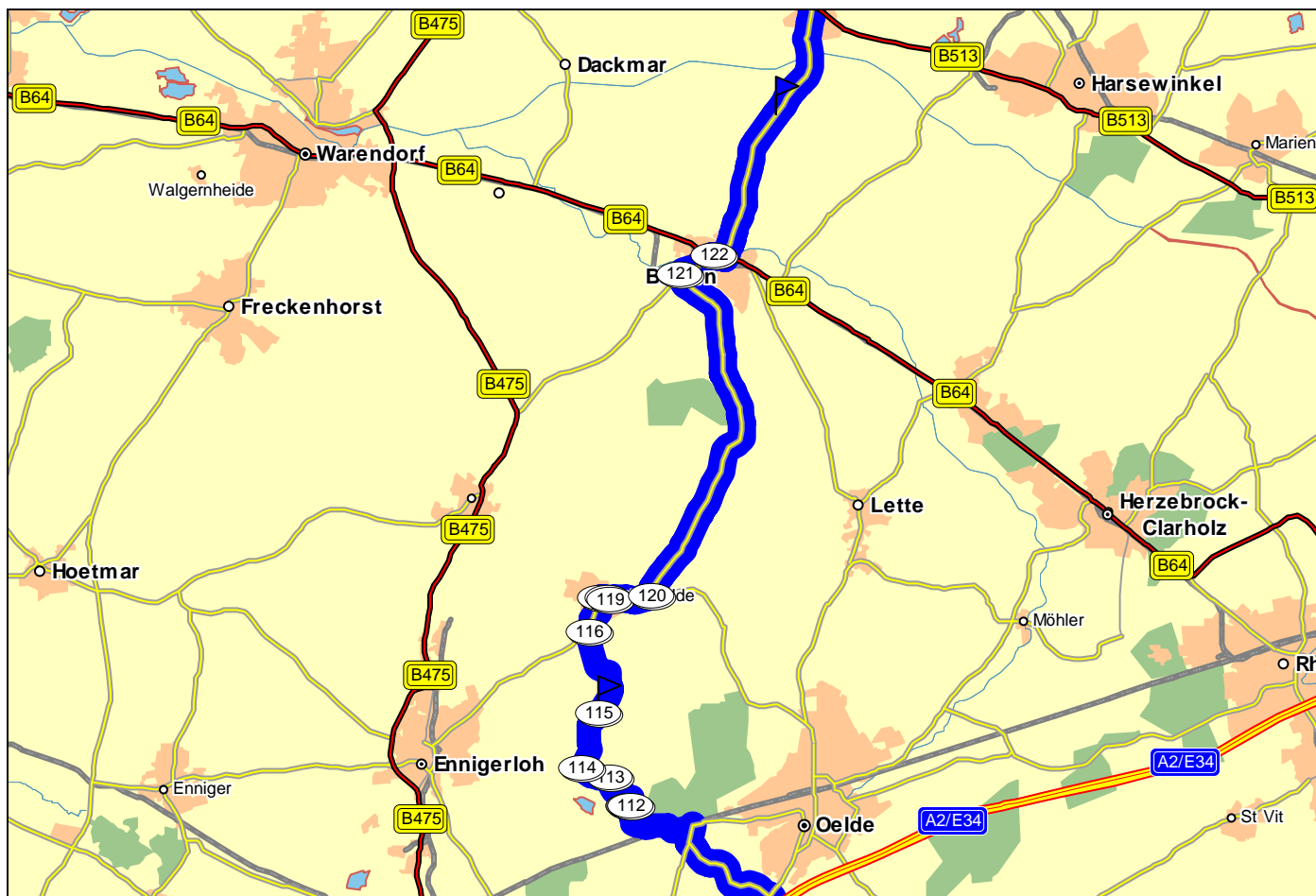
Nr.	Beschreibung	Zeit	km
79	↩ in Berwicke halb links halten auf <b>Hammer Landstrasse (L670)</b> Richtung Heintrop	14:09	118,3
80	↗ halb rechts halten auf <b>Hammer Landstrasse (L670)</b> Richtung Heintrop	14:09	118,4
81	↶ links abbiegen auf <b>Berwicker Strasse (L670)</b> Richtung Heintrop	14:10	118,6
82	↶ links abbiegen auf <b>L670</b> Richtung Heintrop	14:13	121,8
83	↗ rechts abbiegen auf <b>Brunnenstrasse (L795)</b> Richtung Heintrop	14:14	122,0
84	↶ links abbiegen auf <b>Brunnenstrasse (L795)</b> Richtung Heintrop	14:14	122,6
85	↶ links abbiegen auf <b>Natelner Strasse (L795)</b> Richtung Heintrop	14:18	125,3
86	↶ in Heintrop links abbiegen auf <b>B475 Heintroper Strasse</b> Richtung Lippborg	14:19	125,9
87	↗ in Lippborg rechts abbiegen auf <b>Hauptstrasse (L822)</b> Richtung Kesseler	14:20	127,2
88	↻ einfahren in Kreisverkehr Richtung Kesseler	14:22	128,1
89	↗ 2.Möglichkeit aus Kreisverkehr ausfahren auf <b>Herzfelder Strasse (L822)</b> Richtung Kesseler	14:22	128,2



Nr.	Beschreibung	Zeit	km
90	bei D 59510 Lippetal/ Keßler Richtung bei D 59510 Lippetal	14:28	132,9
91	links abbiegen auf <b>Sichterweg</b> Richtung bei D 59510 Lippetal	14:30	134,2
92	rechts abbiegen auf <b>Sichterweg</b> Richtung bei D 59510 Lippetal	14:31	134,8
93	rechts abbiegen auf <b>Sichterweg</b> Richtung bei D 59510 Lippetal	14:31	135,3
94	rechts abbiegen auf <b>Beckumer Strasse (L808)</b> Richtung bei D 59510 Lippetal	14:32	135,8
95	links abbiegen auf <b>Heckentruper Strasse</b> Richtung bei D 59510 Lippetal	14:33	136,4
96	geradeaus auffahren Richtung bei D 59510 Lippetal	14:33	136,7
97	bei D 59510 Lippetal Richtung bei D 59329 Wadersloh/ Winkelhorst	14:34	137,0
98	links abbiegen auf <b>Diestedder Strasse (L793)</b> Richtung bei D 59329 Wadersloh/ Winkelhorst	14:34	137,4
99	bei D 59329 Wadersloh/ Winkelhorst Richtung Diestedde	14:36	139,6
100	in Diestedde links abbiegen auf <b>Münsterstrasse (L586)</b> Richtung Sünninghausen	14:41	144,4



Nr.	Beschreibung	Zeit	km
101	➡ rechts abbiegen auf <b>Berkenweg</b> Richtung Sünninghausen	14:42	144,5
102	➡ rechts abbiegen auf <b>Altendiestedder Weg</b> Richtung Sünninghausen	14:43	145,1
103	⬅ links abbiegen auf <b>Lange Strasse (L793)</b> Richtung Sünninghausen	14:44	145,6
104	🚩 bei D 59302 Oelde/ Sünninghausen Richtung AS Oelde (21)	14:49	150,0
105	🔄 einfahren in Kreisverkehr Richtung bei D 59320 Ennigerloh/ Vintrup	14:53	153,9
106	➡ 2.Möglichkeit aus Kreisverkehr ausfahren auf <b>Von-Büren-Allee (K30N)</b> Richtung bei D 59320 Ennigerloh/ Vintrup	14:54	153,9
107	🔄 einfahren in Kreisverkehr Richtung bei D 59320 Ennigerloh/ Vintrup	14:56	156,2
108	➡ 1.Möglichkeit aus Kreisverkehr ausfahren auf <b>Vellerner Strasse (L882)</b> Richtung bei D 59320 Ennigerloh/ Vintrup	14:56	156,2
109	⬅ links abbiegen auf <b>Ennigerloher Strasse (L792)</b> Richtung bei D 59320 Ennigerloh/ Vintrup	14:57	156,5
110	➡ rechts abbiegen auf <b>Ennigerloher Strasse (L792)</b> Richtung bei D 59320 Ennigerloh/ Vintrup	14:57	157,0
111	➡ rechts abbiegen auf <b>Ennigerloher Strasse</b> Richtung bei D 59320 Ennigerloh/ Vintrup	14:59	158,3



Nr.	Beschreibung	Zeit	km
112	↶ links abbiegen auf <b>Im Lickenbrook</b> Richtung bei D 59320 Ennigerloh/ Vintrup	14:59	158,3
113	↶ links abbiegen auf <b>Im Lickenbrook</b> Richtung bei D 59320 Ennigerloh/ Vintrup	15:00	159,2
114	↷ rechts abbiegen auf <b>Im Lickenbrook</b> Richtung bei D 59320 Ennigerloh/ Vintrup	15:02	159,9
115	🚩 bei D 59320 Ennigerloh/ Vintrup Richtung Ostenfelde	15:03	161,2
116	↷ rechts abbiegen auf <b>Hessenknapp (K2)</b> Richtung Ostenfelde	15:06	163,2
117	↷ in Ostenfelde rechts abbiegen auf <b>Dorfstrasse (L793)</b> Richtung Beelen	15:07	163,9
118	↷ rechts abbiegen auf <b>Dorfstrasse (L793)</b> Richtung Beelen	15:07	164,1
119	↶ halb links halten auf <b>Dorfstrasse (L793)</b> Richtung Beelen	15:08	164,1
120	↶ links abbiegen auf <b>Beelener Strasse (K2)</b> Richtung Beelen	15:09	165,0
121	↷ rechts abbiegen auf <b>Westkirchener Strasse (L831)</b> Richtung Beelen	15:18	172,9
122	↷ in Beelen rechts abbiegen auf <b>B64 Warendorfer Strasse</b> Richtung bei D 33428 Harsewinkel/ Überems	15:19	173,7





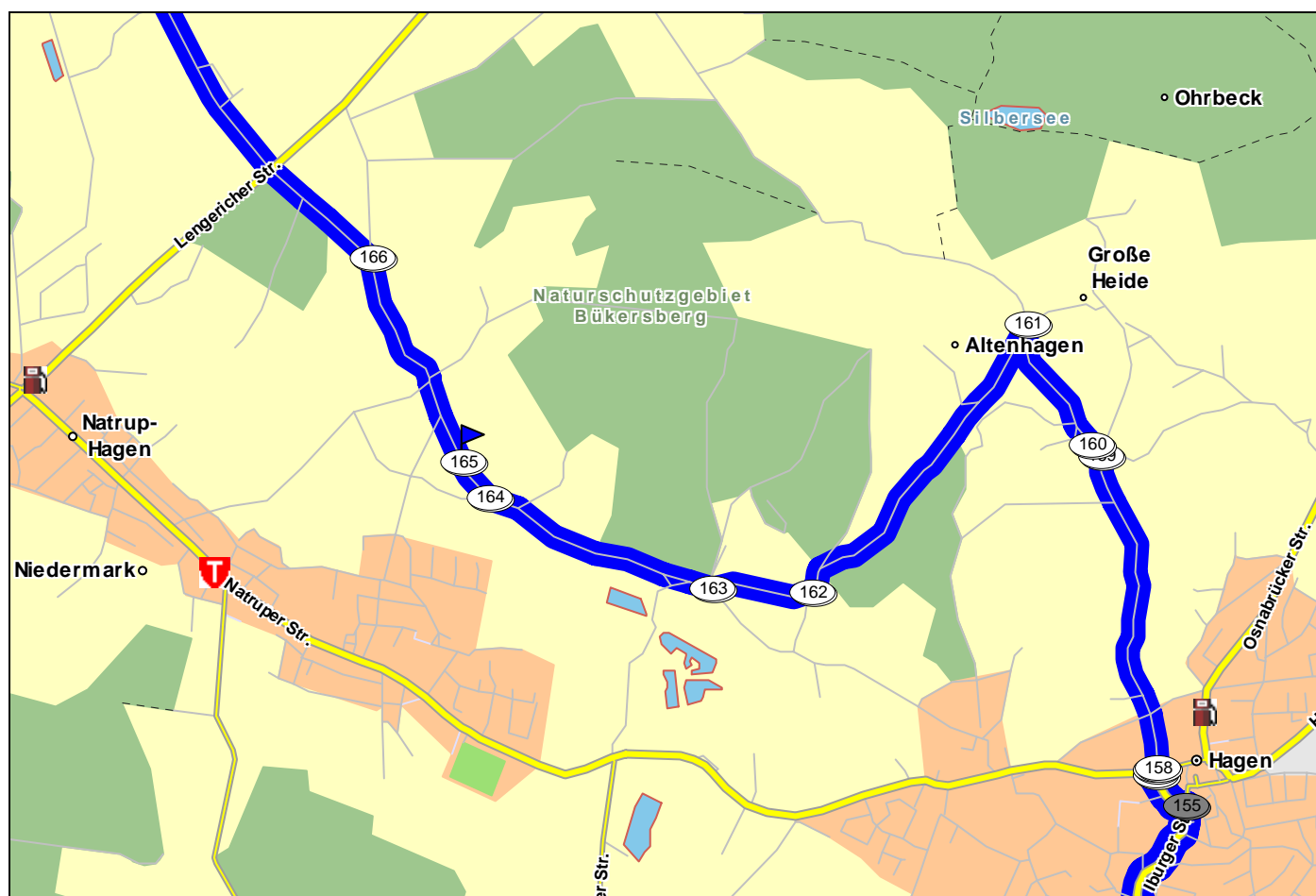
Nr.	Beschreibung	Zeit	km
123	links abbiegen auf <b>Greffener Strasse (L831)</b> Richtung bei D 33428 Harsewinkel/ Überems	15:19	174,0
124	bei D 33428 Harsewinkel/ Überems Richtung Greffen	15:24	177,3
125	in Greffen einfahren in Kreisverkehr Richtung Versmold	15:27	179,8
126	2.Möglichkeit aus Kreisverkehr ausfahren auf <b>Versmolder Strasse (L831)</b> Richtung Versmold	15:27	179,8
127	rechts abbiegen auf <b>B476 Münsterstrasse</b> Richtung Versmold	15:34	185,5
128	in Versmold einfahren in Kreisverkehr Richtung bei D 33775 Versmold/ Knetterhausen	15:36	187,3
129	2.Möglichkeit aus Kreisverkehr ausfahren auf <b>B476 Westheider Weg</b> Richtung bei D 33775 Versmold/ Knetterhausen	15:36	187,4
130	links abbiegen auf <b>Knetterhauser Strasse (K51)</b> Richtung bei D 33775 Versmold/ Knetterhausen	15:36	187,7
131	rechts abbiegen auf <b>Alter Tecklenburger Weg</b> Richtung bei D 33775 Versmold/ Knetterhausen	15:38	188,7
132	halb rechts halten auf <b>Alter Tecklenburger Weg</b> Richtung bei D 33775 Versmold/ Knetterhausen	15:38	188,8
133	bei D 33775 Versmold/ Knetterhausen Richtung bei D 33775 Versmold/ Knetterhausen	15:39	189,4



Nr.	Beschreibung	Zeit	km
134	bei D 33775 Versmold/ Knetterhausen Richtung Müschen	15:39	189,7
135	rechts abbiegen auf <b>Zum Dreiländereck</b> Richtung Müschen	15:41	190,6
136	links abbiegen auf <b>Laerstrasse (L786)</b> Richtung Müschen	15:41	190,9
137	geradeaus weiter auf <b>Versmolder Strasse (L100)</b> Richtung Müschen	15:42	191,7
138	bei D 49196 Bad Laer/ Müschen Richtung Müschen	15:45	194,2
139	links abbiegen auf <b>Bielefelder Strasse (L94)</b> Richtung Bad Laer	15:47	195,9
140	in Bad Laer rechts abbiegen auf <b>Bielefelder Strasse (L94)</b> Richtung Westerwiede	15:49	196,9
141	rechts abbiegen auf <b>Iburger Strasse (L98)</b> Richtung Westerwiede	15:50	197,7
142	halb rechts halten auf <b>Iburger Strasse (L98)</b> Richtung Westerwiede	15:52	198,2
143	bei D 49196 Bad Laer/ Westerwiede Richtung Glane	15:56	200,5
144	in Glane links abbiegen auf <b>Bielefelder Strasse (L97/ L98)</b> Richtung Bad Iburg	15:59	203,1



Nr.	Beschreibung	Zeit	km
145	↻ rechts abbiegen auf <b>Bielefelder Strasse (L97)</b> Richtung Bad Iburg	16:01	204,0
146	↶ in Bad Iburg links abbiegen auf <b>Münsterstrasse (L97)</b> Richtung Hagen am Teutoburger Wald	16:02	204,8
147	↻ rechts abbiegen auf <b>B51 Charlottenburger Ring</b> Richtung Hagen am Teutoburger Wald	16:02	204,9
148	↗ halb rechts halten auf <b>B51 Charlottenburger Ring</b> Richtung Hagen am Teutoburger Wald	16:03	205,4
149	↶ links abbiegen auf <b>Hagener Strasse (L96)</b> Richtung Hagen am Teutoburger Wald	16:03	205,7
150	↻ einfahren in Kreisverkehr Richtung Hagen am Teutoburger Wald	16:04	206,3
151	↗ 1.Möglichkeit aus Kreisverkehr ausfahren auf <b>Hagener Strasse (L96)</b> Richtung Hagen am Teutoburger Wald	16:05	206,3
152	↖ halb links halten auf <b>Hagener Strasse (L96)</b> Richtung Hagen am Teutoburger Wald	16:05	206,8
153	↗ in Hagen am Teutoburger Wald halb rechts halten auf <b>Iburger Strasse (L96)</b> Richtung bei D 49170 Hagen/ Niedermark	16:11	212,4
154	↶ links abbiegen auf <b>Iburger Strasse (L96)</b> Richtung bei D 49170 Hagen/ Niedermark	16:12	212,6
155	↶ links abbiegen auf <b>Martinistrasse (L95)</b> Richtung bei D 49170 Hagen/ Niedermark	16:12	212,7



Nr.	Beschreibung	Zeit	km
156	 einfahren in Kreisverkehr Richtung bei D 49170 Hagen/ Niedermark	16:12	212,9
157	 1.Möglichkeit aus Kreisverkehr ausfahren auf <b>Schulstrasse</b> Richtung bei D 49170 Hagen/ Niedermark	16:12	212,9
158	 links abbiegen auf <b>Zum Jägerberg</b> Richtung bei D 49170 Hagen/ Niedermark	16:13	212,9
159	 halb links halten auf <b>Zum Jägerberg</b> Richtung bei D 49170 Hagen/ Niedermark	16:14	214,0
160	 halb rechts halten auf <b>Zum Jägerberg</b> Richtung bei D 49170 Hagen/ Niedermark	16:14	214,1
161	 links abbiegen auf <b>Im Grund</b> Richtung bei D 49170 Hagen/ Niedermark	16:16	214,6
162	 halb rechts halten auf <b>Im Grund</b> Richtung bei D 49170 Hagen/ Niedermark	16:17	215,8
163	 rechts abbiegen auf <b>Lotter Weg</b> Richtung bei D 49170 Hagen/ Niedermark	16:17	216,2
164	 halb rechts halten auf <b>Lotter Weg</b> Richtung bei D 49170 Hagen/ Niedermark	16:19	217,0
165	 bei D 49170 Hagen/ Niedermark Richtung Velpe	16:19	217,2
166	 halb links halten auf <b>Am Wallenbruche</b> Richtung Velpe	16:21	218,0





Nr.	Beschreibung	Zeit	km
167	↑ geradeaus weiter auf <b>Mittelweg</b> Richtung Velpe	16:21	218,5
168	↶ links abbiegen auf <b>Brockschmiede</b> Richtung Velpe	16:23	219,4
169	↷ rechts abbiegen auf <b>Brockschmiede</b> Richtung Velpe	16:24	220,0
170	↷ rechts abbiegen auf <b>Leedener Strasse (K8)</b> Richtung Velpe	16:25	221,3
171	↶ links abbiegen auf <b>Hasberger Strasse (K28)</b> Richtung Velpe	16:27	222,2
172	↷ rechts abbiegen auf <b>Hasberger Strasse (K28)</b> Richtung Velpe	16:28	223,2
173	↷ rechts abbiegen auf <b>Tecklenburger Strasse (L584)</b> Richtung Velpe	16:34	227,2
174	↗ halb rechts halten auf <b>Tecklenburger Strasse (L584)</b> Richtung Velpe	16:35	228,6
175	↗ halb rechts halten auf <b>Tecklenburger Strasse (L584)</b> Richtung Westerkappeln	16:40	232,2
176	↶ in Westerkappeln links abbiegen auf <b>Am Dölhof (L584/ L595)</b> Richtung Wackum	16:42	234,3
177	↻ einfahren in Kreisverkehr Richtung Wackum	16:43	234,7



Nr.	Beschreibung	Zeit	km
178	1.Möglichkeit aus Kreisverkehr ausfahren auf <b>Heerstrasse (L584/ L595)</b> Richtung Wackum	16:43	234,7
179	rechts abbiegen auf <b>Alte Poststrasse (L584)</b> Richtung Wackum	16:43	234,8
180	halb rechts halten auf <b>Bramscher Strasse (L584)</b> Richtung Wackum	16:49	238,9
181	halb rechts halten auf <b>Bramscher Strasse (L584)</b> Richtung Wackum	16:50	240,3
182	geradeaus weiter auf <b>Westerkappeler Strasse (L77)</b> Richtung Wackum	16:54	242,7
183	in Achmer links abbiegen auf <b>Lange Strasse (K165)</b> Richtung Lüdeke	16:57	246,1
184	einfahren in Kreisverkehr Richtung Ueffeln	16:59	247,5
185	2.Möglichkeit aus Kreisverkehr ausfahren auf <b>Gehnstrasse (L165)</b> Richtung Ueffeln	16:59	247,6
186	einfahren in Kreisverkehr Richtung Ueffeln	17:05	253,4
187	3.Möglichkeit aus Kreisverkehr ausfahren auf <b>B218 Unterm Gehn</b> Richtung Ueffeln	17:05	253,5
188	rechts abbiegen auf <b>Bottumer Strasse (L70)</b> Richtung bei D 49577 Ankum/ Grumfeld	17:08	255,3



Nr.	Beschreibung	Zeit	km
189	bei D 49577 Ankum/ Grumfeld Richtung Westerholte	17:12	259,0
190	in Westerholte rechts auffahren Richtung bei D 49594 Alfhausen/ Uphausen	17:16	260,8
191	bei D 49594 Alfhausen/ Uphausen Richtung bei D 49594 Alfhausen	17:21	263,6
192	halb links halten auf <b>Friesenweg</b> Richtung bei D 49594 Alfhausen	17:24	264,2
193	bei D 49594 Alfhausen Richtung Alfhausen	17:24	265,8
194	rechts abbiegen auf <b>Nikeweg</b> Richtung Alfhausen	17:25	266,1
195	in Alfhausen geradeaus weiter auf <b>Rühenhookstrasse</b> Richtung bei D 49594 Alfhausen	17:25	266,3
196	rechts abbiegen auf <b>Am Buschbach</b> Richtung bei D 49594 Alfhausen	17:26	266,4
197	links abbiegen auf <b>Thiener Strasse (K107)</b> Richtung bei D 49594 Alfhausen	17:26	266,6
198	bei D 49594 Alfhausen Richtung Langkamp	17:29	267,9
199	in Langkamp halb links halten auf <b>Neuenkirchener Strasse (L76)</b> Richtung Stickteich	17:34	272,3

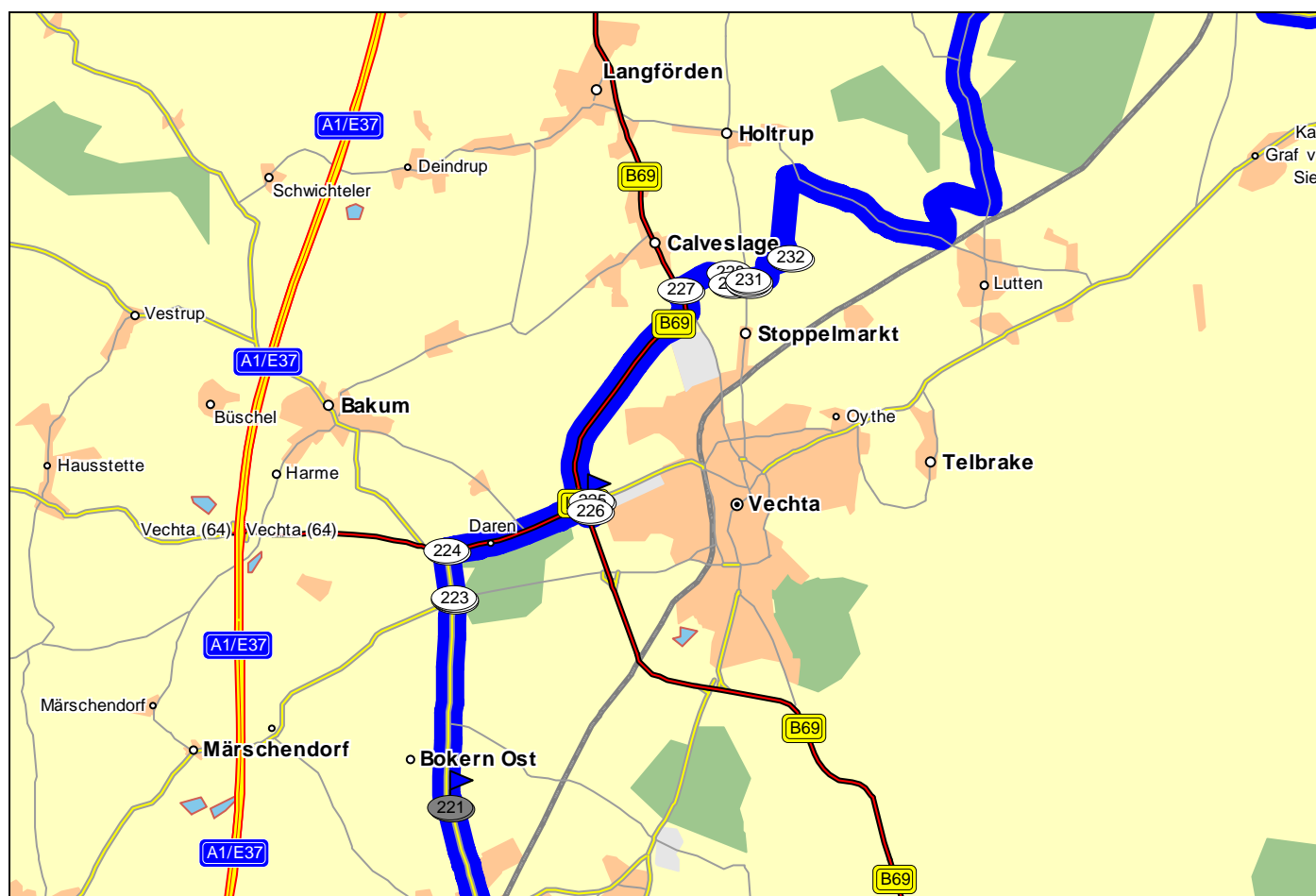













Nr.	Beschreibung	Zeit	km
200	links abbiegen auf <b>Heerweg</b> Richtung Stickteich	17:35	273,4
201	bei D 49434 Neuenkirchen-Vörden/ Westerhausen Richtung Auf dem Felde	17:39	275,7
202	links abbiegen auf <b>Holdorfer Strasse (L852)</b> Richtung Auf dem Felde	17:42	277,9
203	in Auf dem Felde halb rechts halten auf <b>Holdorfer Strasse (L852)</b> Richtung Fladderlohausen	17:42	278,0
204	in Holdorf links abbiegen auf <b>Drosselstrasse</b> Richtung Langwege	17:50	284,1
205	links abbiegen auf <b>Grosse Strasse (L851)</b> Richtung Langwege	17:51	284,2
206	einfahren in Kreisverkehr Richtung Langwege	17:53	285,3
207	2.Möglichkeit aus Kreisverkehr ausfahren auf <b>Dinklager Strasse (L849)</b> Richtung Langwege	17:53	285,4
208	rechts abbiegen auf <b>Brockdorfer Strasse (K269)</b> Richtung bei D 49393 Lohne/ Kalvelage	17:58	289,2
209	einfahren in Kreisverkehr Richtung bei D 49393 Lohne/ Kalvelage	18:00	291,4
210	2.Möglichkeit aus Kreisverkehr ausfahren auf <b>Langweger Strasse (K269)</b> Richtung bei D 49393 Lohne/ Kalvelage	18:02	291,4

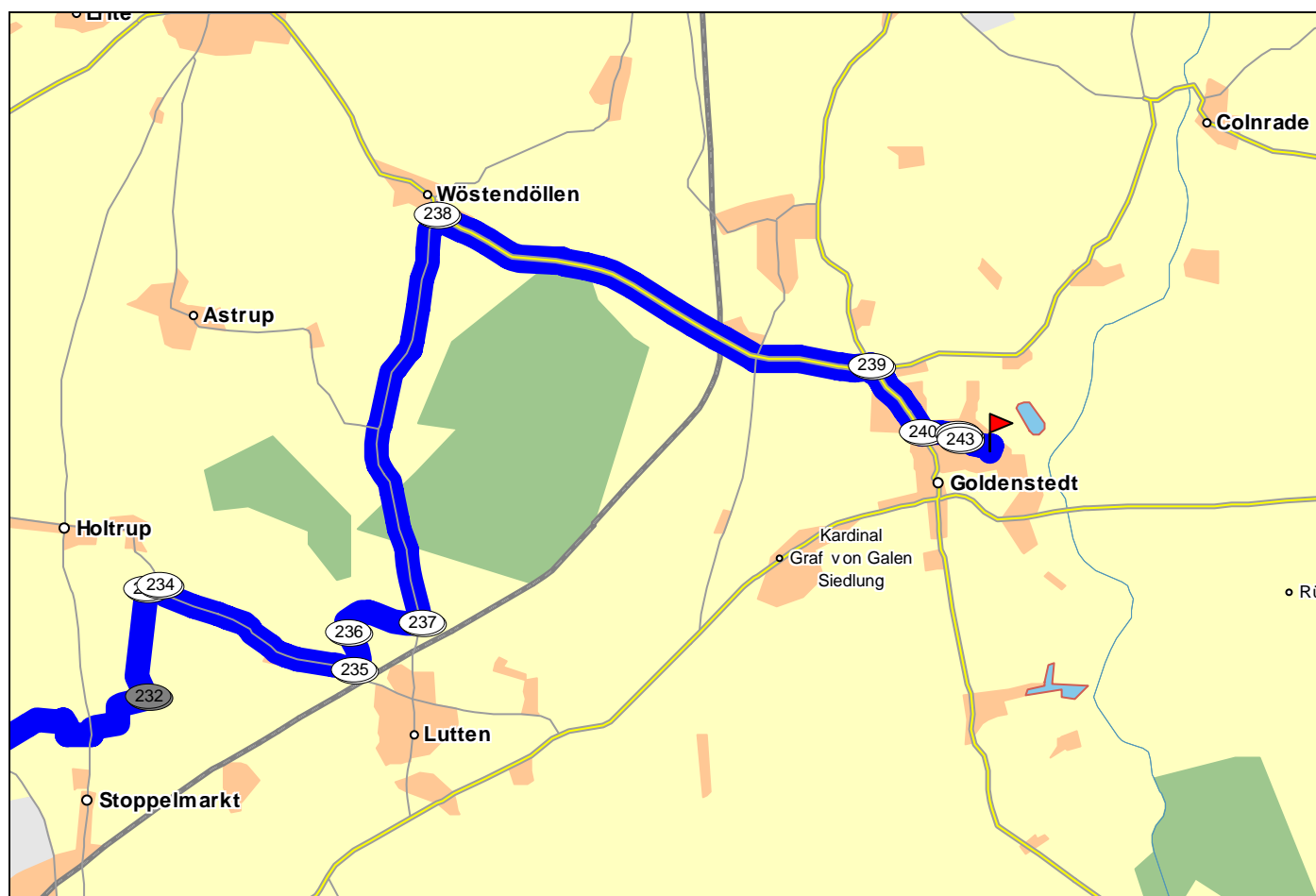




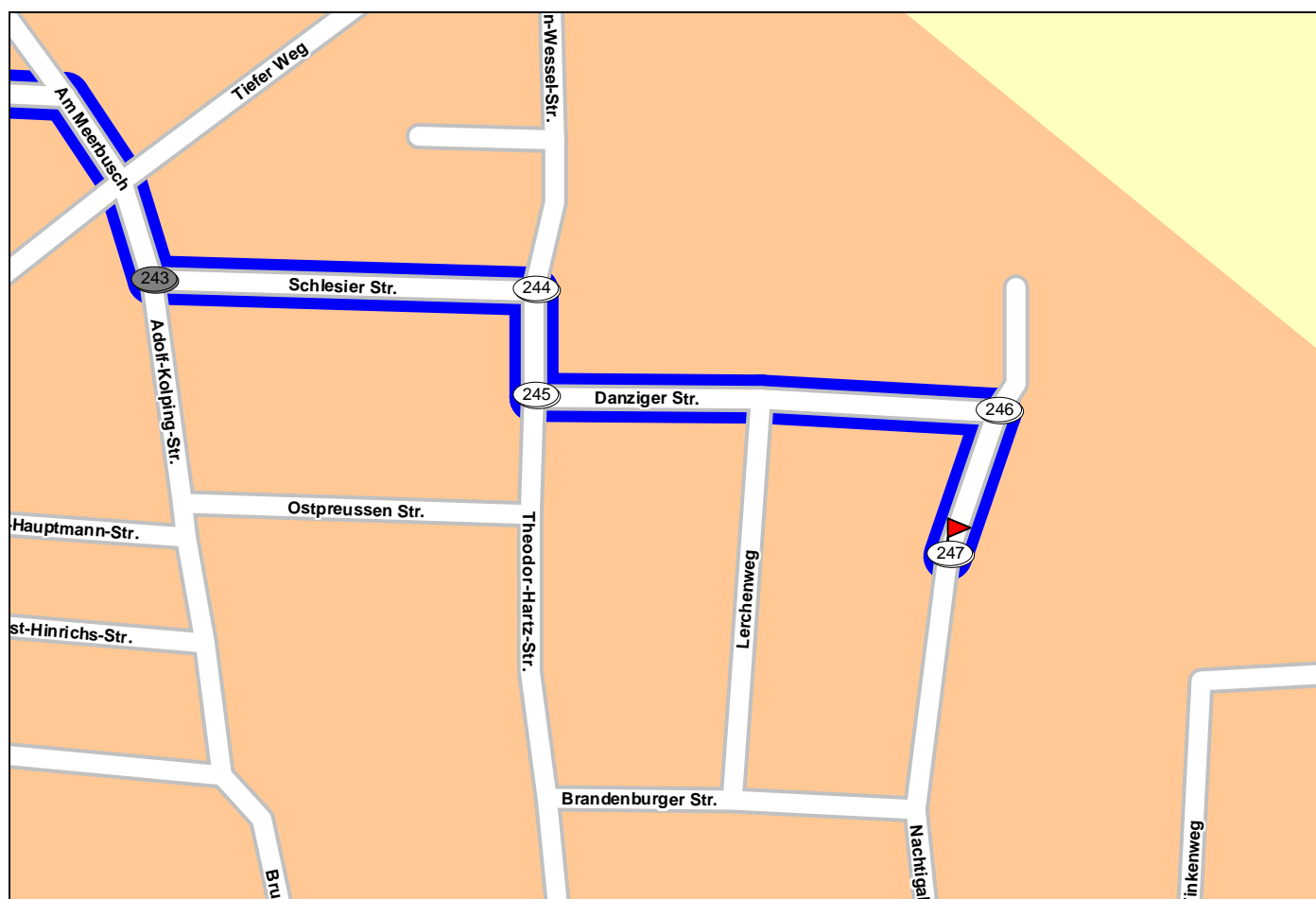
Nr.	Beschreibung	Zeit	km
211	bei D 49393 Lohne/ Kalvelage Richtung Brockdorf	18:02	292,3
212	rechts abbiegen auf <b>Dinklager Strasse (L845)</b> Richtung Lohne (Oldenburg)	18:06	295,0
213	bei D 49393 Lohne/ Brockdorf Nord Richtung bei D 49393 Lohne/ Moorkamp	18:07	295,3
214	in Lohne (Oldenburg) links abbiegen auf <b>Brandstrasse</b> Richtung bei D 49393 Lohne/ Moorkamp	18:10	296,6
215	links abbiegen auf <b>Märschendorfer Strasse (K263)</b> Richtung bei D 49393 Lohne/ Moorkamp	18:13	297,8
216	rechts abbiegen auf <b>Am Zuschlag</b> Richtung bei D 49393 Lohne/ Moorkamp	18:13	297,8
217	bei D 49393 Lohne/ Moorkamp Richtung Vossberg	18:13	297,8
218	rechts abbiegen auf <b>Bruchweg</b> Richtung Vossberg	18:14	298,0
219	links abbiegen auf <b>Wiesenstrasse</b> Richtung Vossberg	18:14	298,1
220	links abbiegen auf <b>Bakumer Strasse (L848)</b> Richtung Vossberg	18:15	298,5
221	bei D 49393 Lohne/ Lohnerwiesen Richtung bei D 49377 Vechta/ Petersburg	18:18	300,1



Nr.	Beschreibung	Zeit	km
222	 einfahren in Kreisverkehr Richtung bei D 49377 Vechta/ Petersburg	18:21	303,3
223	 2.Möglichkeit aus Kreisverkehr ausfahren auf <b>L848</b> Richtung bei D 49377 Vechta/ Petersburg	18:22	303,4
224	 rechts abbiegen auf <b>Vechtaer Strasse (L843)</b> Richtung bei D 49377 Vechta/ Petersburg	18:22	304,1
225	 rechts auffahren Richtung bei D 49377 Vechta/ Petersburg	18:24	306,4
226	 bei D 49377 Vechta/ Petersburg Richtung Westerlutton	18:25	306,7
227	 rechts abbiegen auf <b>Dönweg</b> Richtung Westerlutton	18:29	310,8
228	 rechts abbiegen auf <b>Dorfstrasse</b> Richtung Westerlutton	18:30	311,6
229	 links abbiegen auf <b>Dorfstrasse</b> Richtung Westerlutton	18:30	311,8
230	 links abbiegen auf <b>Visbeker Damm (K334)</b> Richtung Westerlutton	18:31	312,0
231	 rechts abbiegen auf <b>Ehrlandstrasse</b> Richtung Westerlutton	18:32	312,1
232	 links abbiegen auf <b>Ehrlandstrasse</b> Richtung Westerlutton	18:34	312,9



Nr.	Beschreibung	Zeit	km
233	↗ rechts abbiegen auf <b>Auf dem Engelken</b> Richtung Westerlütten	18:34	314,2
234	↗ rechts abbiegen auf <b>Holtruper Strasse (K254)</b> Richtung Westerlütten	18:35	314,4
235	↖ links abbiegen auf <b>Friedenstrasse</b> Richtung Wöstendöllen	18:38	316,8
236	↑ geradeaus weiter auf <b>Birkenbusch</b> Richtung Wöstendöllen	18:39	317,3
237	↖ links abbiegen auf <b>Visbeker Strasse (K253)</b> Richtung Wöstendöllen	18:40	318,3
238	↗ in Wöstendöllen rechts abbiegen auf <b>Wöstendöllen (L880)</b> Richtung Bahnhof Goldenstedt	18:47	323,1
239	↗ in Goldenstedt rechts abbiegen auf <b>Wildeshauser Strasse (L882)</b> Richtung D 49424 Goldenstedt Nachtigallenweg	18:53	328,5
240	↖ links abbiegen auf <b>Am Meerbusch</b> Richtung D 49424 Goldenstedt Nachtigallenweg	18:55	329,5
241	↗ rechts abbiegen auf <b>Am Meerbusch</b> Richtung D 49424 Goldenstedt Nachtigallenweg	18:56	329,8
242	↑ geradeaus weiter auf <b>Adolf-Kolping-Strasse</b> Richtung D 49424 Goldenstedt Nachtigallenweg	18:56	329,9
243	↖ links abbiegen auf <b>Schlesier Strasse</b> Richtung D 49424 Goldenstedt Nachtigallenweg	18:57	329,9



Nr.	Beschreibung	Zeit	km
244	rechts abbiegen auf <b>Harmann-Wessel-Strasse</b> Richtung D 49424 Goldenstedt Nachtigallenweg	18:57	330,1
245	links abbiegen auf <b>Danziger Strasse</b> Richtung D 49424 Goldenstedt Nachtigallenweg	18:57	330,1
246	rechts abbiegen auf <b>Nachtigallenweg</b> Richtung D 49424 Goldenstedt Nachtigallenweg	18:58	330,3
247	D 49424 Goldenstedt Nachtigallenweg Richtung	18:58	330,4



