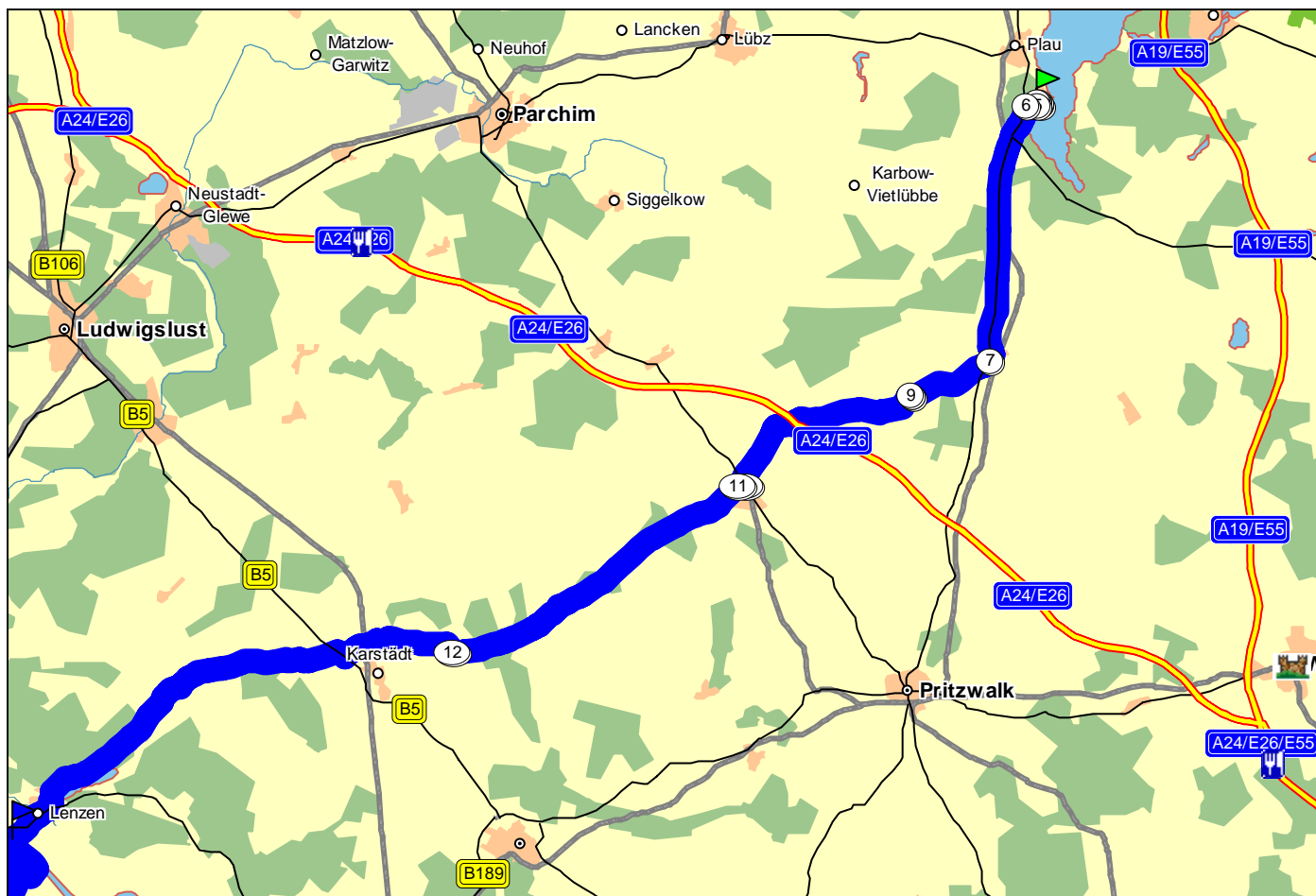


MOTORRAD Tourenplaner 2006/2007

von bei D 19395 Plau/Appelburg nach D 49424 Goldenstedt
 Fahrzeug: Motorrad Tour; Optimierung: 50% auf Zeit
 Dauer: 8:21 h; Strecke: 349 km; Kosten: EUR 87,25
 Kraftstoffverbrauch: 14,9 l; \varnothing 4,3 l/100 km; Kraftstoffkosten: EUR 19,40





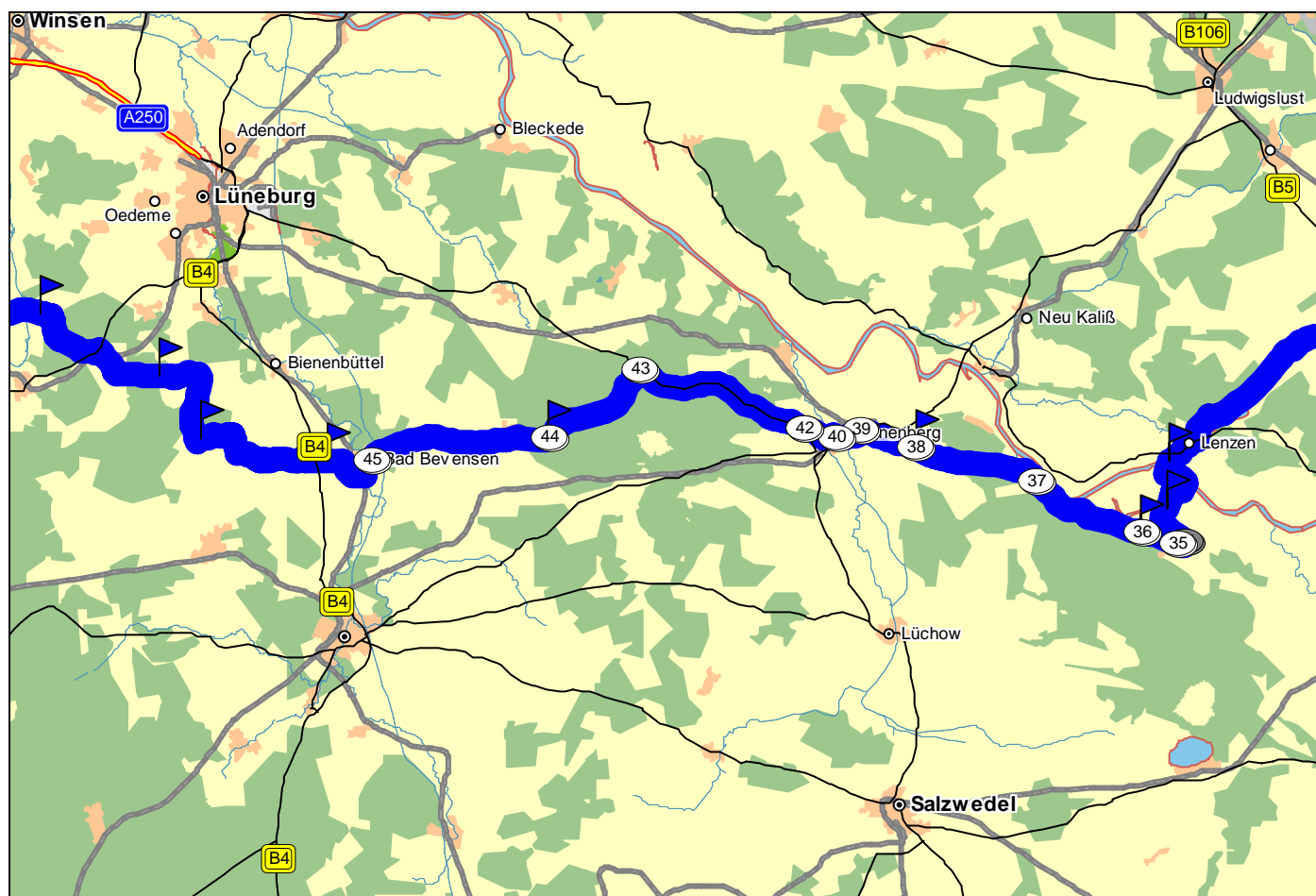
Nr.	Beschreibung	Zeit	km
1	bei D 19395 Plau/ Appelburg Richtung Dresenow	11:34	0,0
2	in Appelburg links abbiegen auf Goetheweg Richtung Dresenow	11:34	0,1
3	links abbiegen auf Uhlandstrasse Richtung Dresenow	11:34	0,3
4	links abbiegen auf Hinterm Rehmel Richtung Dresenow	11:35	0,5
5	rechts abbiegen auf Eichbaumallee Richtung Dresenow	11:36	0,7
6	links abbiegen auf B103 Meyenburger Chaussee Richtung Dresenow	11:38	1,3
7	in Meyenburg rechts abbiegen auf Putlitzer Strasse (L13) Richtung Frehne	11:53	15,5
8	in Frehne rechts abbiegen auf Dorfstrasse (L13) Richtung AS Putlitz (17)	11:59	20,2
9	links abbiegen auf Dorfstrasse (L13) Richtung AS Putlitz (17)	11:59	20,3
10	in Putlitz geradeaus weiter auf Chausseestrasse (L13) Richtung Reetz	12:14	31,9
11	links abbiegen auf Karstädter Strasse (L13) Richtung Reetz	12:14	32,3
12	rechts abbiegen Richtung Strehlen	12:39	50,4



Nr.	Beschreibung	Zeit	km
13	⬅ in Strehlen links abbiegen auf Postliner Strasse (K7040) Richtung Postlin	12:42	51,1
14	⬅ links abbiegen auf L131 Richtung Postlin	12:44	54,3
15	⬅ in Postlin links abbiegen auf Karstädter Strasse (L131) Richtung Dargardt	12:45	55,0
16	➡ rechts abbiegen auf Dargardter Weg (L13) Richtung Dargardt	12:46	55,2
17	➡ rechts abbiegen auf B5 Richtung Dargardt	12:48	57,1
18	⬅ links abbiegen auf L13 Richtung Dargardt	12:50	57,6
19	↖ halb links halten auf L13 Richtung Mellen	12:54	59,8
20	⬅ links abbiegen auf L13 Richtung Lenzen (Elbe)	13:10	74,7
21	➡ in Lenzen (Elbe) rechts abbiegen auf B195 Berliner Strasse Richtung bei D 29478 Höhbeck/ Schwedenschanze	13:12	76,6
22	⬅ links abbiegen auf B195 Seetorstrasse Richtung bei D 29478 Höhbeck/ Schwedenschanze	13:13	77,4
23	↖ halb links halten auf L13 Richtung bei D 29478 Höhbeck/ Schwedenschanze	13:14	78,5



Nr.	Beschreibung	Zeit	km
24	bei D 29478 Höhbeck/ Schwedenschanze Richtung Pevestorf	13:15	79,5
25	geradeaus weiter auf Elbfähre Lenzen-Pevestorf Richtung Pevestorf	13:16	79,5
26	geradeaus weiter auf L258 Richtung Pevestorf	13:16	79,5
27	links abbiegen Richtung Pevestorf	13:19	80,1
28	rechts abbiegen auf Fährstrasse (L258) Richtung Pevestorf	13:20	82,1
29	rechts abbiegen auf Fährstrasse (L258) Richtung Pevestorf	13:21	82,6
30	links abbiegen auf Fährstrasse (L258) Richtung Pevestorf	13:21	83,4
31	in Pevestorf links abbiegen auf L258 Richtung bei D 29478 Höhbeck/ Restorf	13:24	84,1
32	bei D 29478 Höhbeck/ Restorf Richtung Gartow	13:25	85,0
33	in Restorf links abbiegen auf Schmiedestrasse (L258) Richtung Gartow	13:25	85,8
34	rechts abbiegen auf B493 Hauptstrasse Richtung Gartow	13:30	88,4



Nr.	Beschreibung	Zeit	km
35	↑ in Gartow geradeaus weiter auf Springstrasse (L256) Richtung bei D 29471 Gartow/ Laasche	13:30	89,1
36	➡ bei D 29471 Gartow/ Laasche Richtung Gorleben	13:37	92,3
37	➡ in Laase halb rechts halten auf Elbuferstrasse (L256) Richtung Pretetze	13:50	101,0
38	➡ bei D 29476 Gusborn/ Klein Gusborn Richtung Splietau	14:02	110,4
39	↶ in Dannenberg (Elbe) links abbiegen auf B191 Richtung Lüggau	14:07	114,5
40	➡ rechts abbiegen auf B216 Lüneburger Strasse Richtung Lüggau	14:10	116,5
41	↻ einfahren in Kreisverkehr Richtung Tripkau	14:13	119,1
42	➡ 2.Möglichkeit aus Kreisverkehr ausfahren auf B216 Richtung Tripkau	14:13	119,2
43	↶ in Görde halb links halten auf L253 Richtung bei D 29584 Himbergen/ Hohenfier	14:28	132,5
44	➡ bei D 29584 Himbergen/ Hohenfier Richtung Himbergen	14:37	141,2
45	➡ in Bad Bevensen rechts abbiegen auf Göhrdestrasse (L252) Richtung bei D 29549 Bad Bevensen/ Sasendorf	14:57	155,0



Nr.	Beschreibung	Zeit	km
46	bei D 29549 Bad Bevensen/ Sasendorf Richtung Seedorf	15:04	159,5
47	geradeaus weiter Richtung Seedorf	15:05	160,5
48	in Natendorf links abbiegen auf Golster Strasse (K44) Richtung Oldendorf II	15:10	164,4
49	in Oldendorf II rechts abbiegen auf Oldendorf II (K44) Richtung Borsen	15:15	166,4
50	in Borsen links abbiegen auf Bornsener Strasse (K44) Richtung bei D 29582 Hanstedt/ Velgen	15:16	167,9
51	links abbiegen auf Velger Strasse (K44) Richtung bei D 29582 Hanstedt/ Velgen	15:19	167,9
52	Richtung Bardenhagen	15:21	170,4
53	in Velgen rechts abbiegen auf L233 Richtung Bardenhagen	15:22	170,6
54	links abbiegen Richtung Barnstedt	15:29	175,8
55	in Barnstedt links abbiegen auf Wiethoop Richtung bei D 21406 Barnstedt	15:30	177,9
56	rechts abbiegen auf Haesefeld Richtung bei D 21406 Barnstedt	15:30	178,0



Nr.	Beschreibung	Zeit	km
57	↑ geradeaus weiter auf Schulstrasse Richtung bei D 21406 Barnstedt	15:31	178,2
58	↑ geradeaus auffahren Richtung bei D 21406 Barnstedt	15:32	178,3
59	🚩 bei D 21406 Barnstedt Richtung Holtorf	15:32	178,7
60	↑ geradeaus weiter auf Betzendorf Richtung Holtorf	15:35	181,1
61	↑ in Holtorf geradeaus weiter auf Holtorfer Weg Richtung Betzendorf	15:36	181,3
62	➡ in Betzendorf rechts abbiegen auf Im Dorfe Richtung Drögnindorf	15:37	181,9
63	➡ rechts abbiegen auf Dorfstrasse (K8) Richtung Drögnindorf	15:37	182,2
64	⬅ in Drögnindorf links abbiegen auf B209 Alte Poststrasse Richtung Marxen am Berge	15:42	184,2
65	➡ rechts abbiegen auf Westerkamp (K23) Richtung Marxen am Berge	15:42	184,5
66	➡ in Marxen am Berge rechts abbiegen auf Am Bugdahl (K23) Richtung Wetzen	15:49	187,7
67	⬅ in Wetzen links abbiegen auf Dorfstrasse (K20) Richtung bei D 21385 Oldendorf/ Wetzen	15:51	189,3



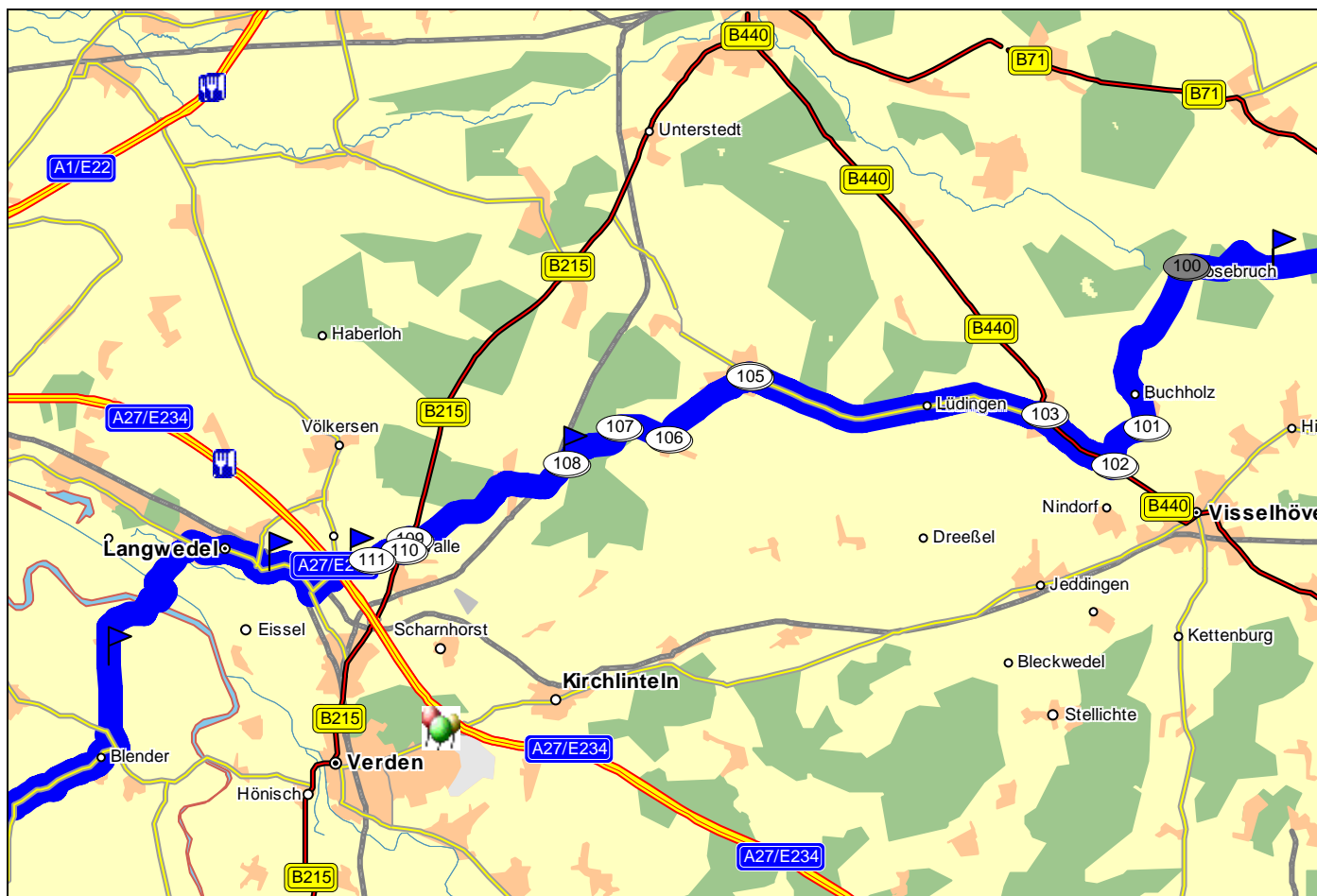
Nr.	Beschreibung	Zeit	km
68	bei D 21385 Oldendorf/ Wetzten Richtung Raven	15:53	190,1
69	in Raven halb links halten auf Wetzener Strasse (K20) Richtung bei D 29646 Bispingen/ Behringen	15:57	194,8
70	links abbiegen auf Ravener Dorfstrasse (K20/ K44) Richtung bei D 29646 Bispingen/ Behringen	15:58	195,1
71	rechts abbiegen auf Evendorfer Strasse (K20) Richtung bei D 29646 Bispingen/ Behringen	15:58	195,2
72	gradeaus weiter Richtung bei D 29646 Bispingen/ Behringen	16:02	198,8
73	gradeaus weiter auf L212 Richtung bei D 29646 Bispingen/ Behringen	16:07	203,0
74	gradeaus weiter Richtung bei D 29646 Bispingen/ Behringen	16:12	207,7
75	rechts abbiegen Richtung bei D 29646 Bispingen/ Behringen	16:14	208,7
76	Richtung Scharrl	16:16	211,5
77	rechts abbiegen auf L170 Richtung Scharrl	16:20	215,0
78	rechts abbiegen auf L170 Richtung Scharrl	16:22	215,3



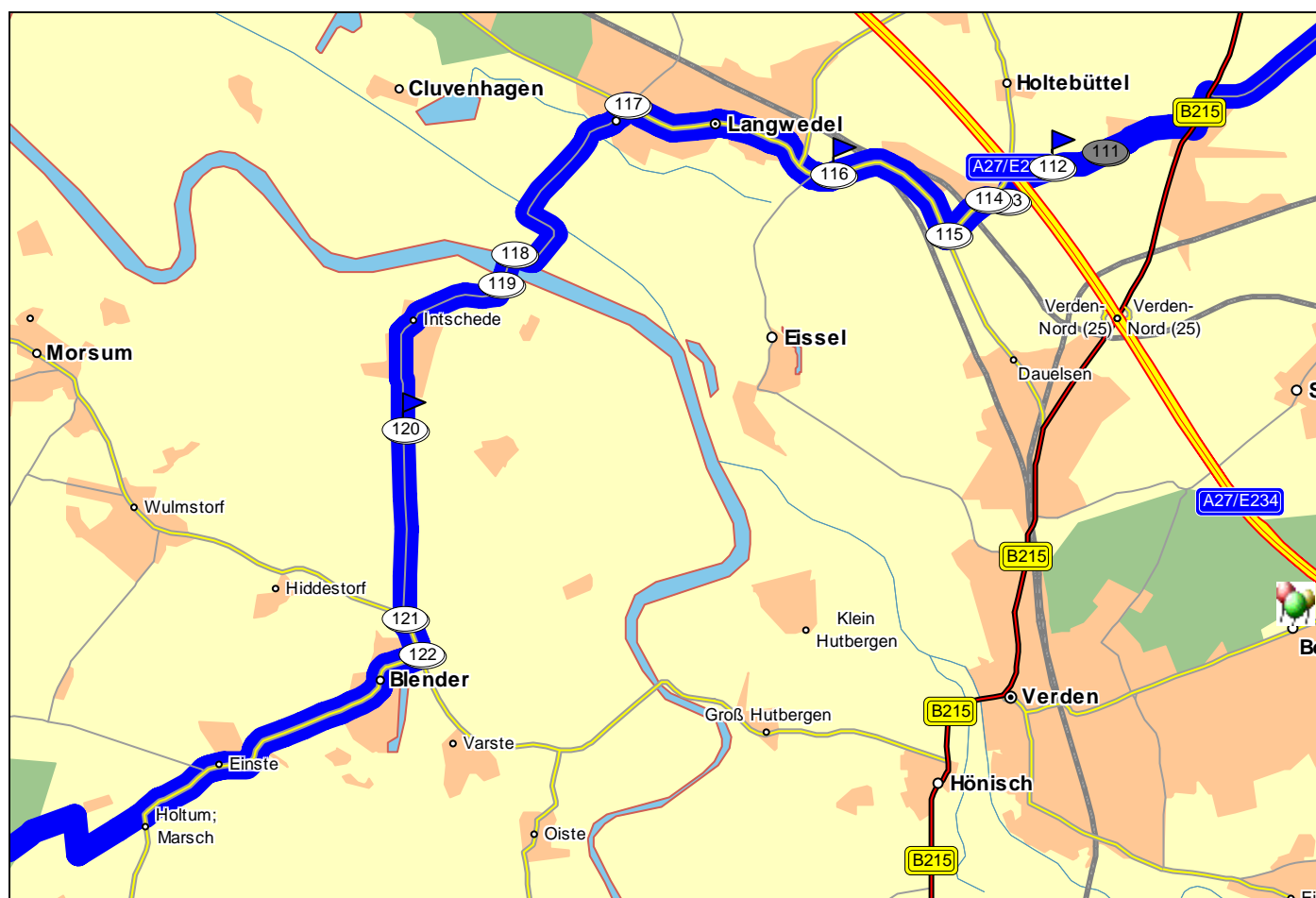
Nr.	Beschreibung	Zeit	km
79	↶ halb links halten auf Scharler Strasse (L170) Richtung Heber	16:26	219,3
80	⤷ in Heber einfahren in Kreisverkehr Richtung bei D 29640 Schneverdingen/ Freyersen	16:27	220,2
81	↷ 2.Möglichkeit aus Kreisverkehr ausfahren auf Schneverdingener Strasse (L170) Richtung bei D 29640 Schneverdingen/ Freyersen	16:28	220,3
82	↑ geradeaus weiter auf Mühlenstrasse (K26) Richtung bei D 29640 Schneverdingen/ Freyersen	16:28	220,7
83	➡ Richtung Hemsen	16:33	222,5
84	↶ in Hemsen links abbiegen auf Hemsener Weg/ Hemsen (K26/ K33) Richtung Langeloh	16:36	224,1
85	↷ rechts abbiegen auf Langeloher Strasse (K26) Richtung Langeloh	16:37	224,4
86	➡ Richtung Delmsen	16:45	229,6
87	↶ in Ilhorn links abbiegen auf Ilhorn (K26/ K23) Richtung Delmsen	16:46	230,0
88	↷ rechts abbiegen auf Ilhorn (K26) Richtung Delmsen	16:46	230,1
89	↶ in Delmsen links abbiegen auf Delmser Dorfstrasse (L171) Richtung bei D 29643 Neuenkirchen/ Brochdorf	16:52	232,3



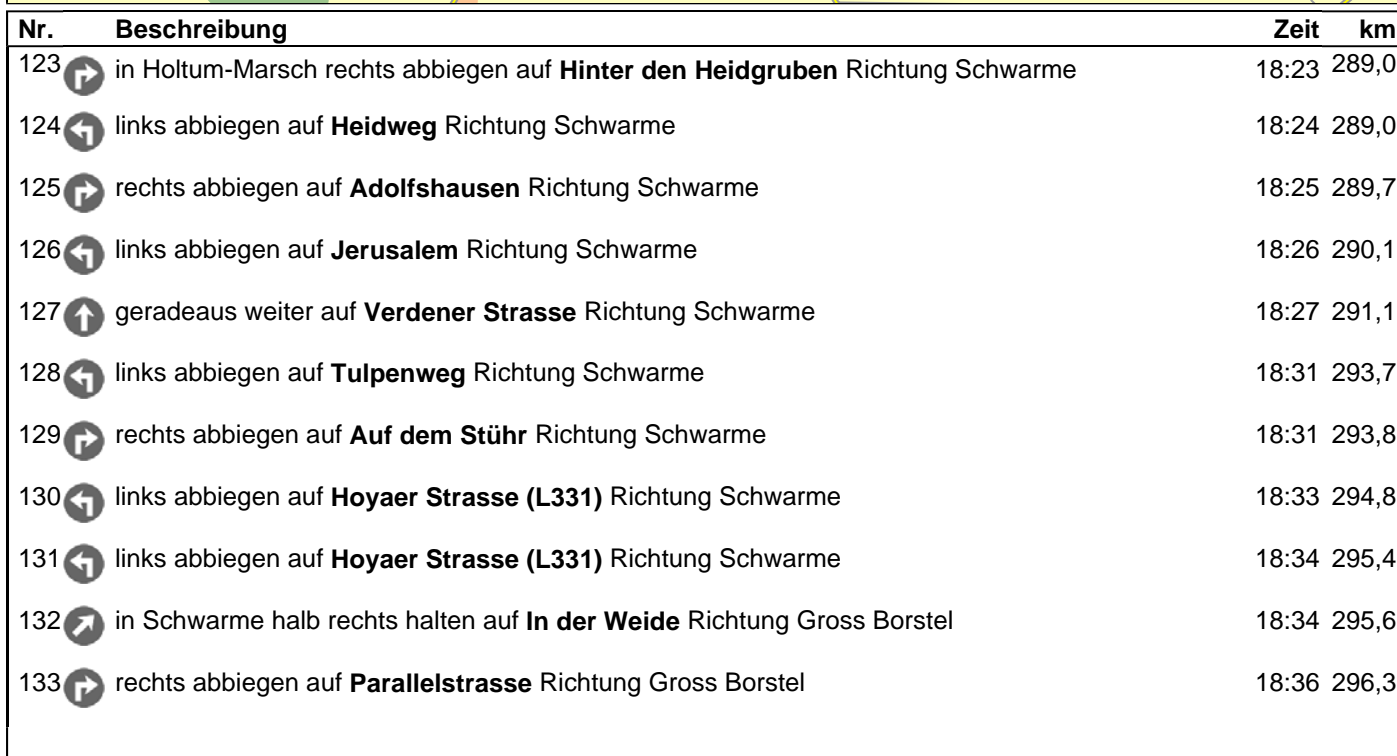
Nr.	Beschreibung	Zeit	km
90	↗ rechts abbiegen auf Hainhoop (K20) Richtung bei D 29643 Neuenkirchen/ Brochdorf	16:52	232,6
91	↖ links abbiegen auf Bauerngärten Richtung bei D 29643 Neuenkirchen/ Brochdorf	16:55	232,7
92	🚩 bei D 29643 Neuenkirchen/ Brochdorf Richtung Rutenmühle	16:55	233,7
93	↑ in Brochdorf geradeaus weiter auf Zur Dell Richtung Rutenmühle	16:55	234,0
94	↖ halb links halten auf B71 Rotenburger Strasse Richtung Rutenmühle	16:56	234,0
95	↗ rechts abbiegen auf B71 Rotenburger Strasse Richtung Rutenmühle	16:56	234,1
96	↖ links abbiegen auf Lütte Straat (K43) Richtung Rutenmühle	16:56	234,4
97	↑ geradeaus weiter auf Rosebruch/ Rosebruch-Siedlung (K246) Richtung bei D 27374 Visselhövede/ Moordorf	17:04	239,0
98	🚩 bei D 27374 Visselhövede/ Moordorf Richtung Rosebruch	17:06	239,5
99	↖ links abbiegen auf Rosebruch (K223) Richtung Rosebruch	17:06	240,5
100	↖ links abbiegen Richtung Rosebruch	17:08	242,2

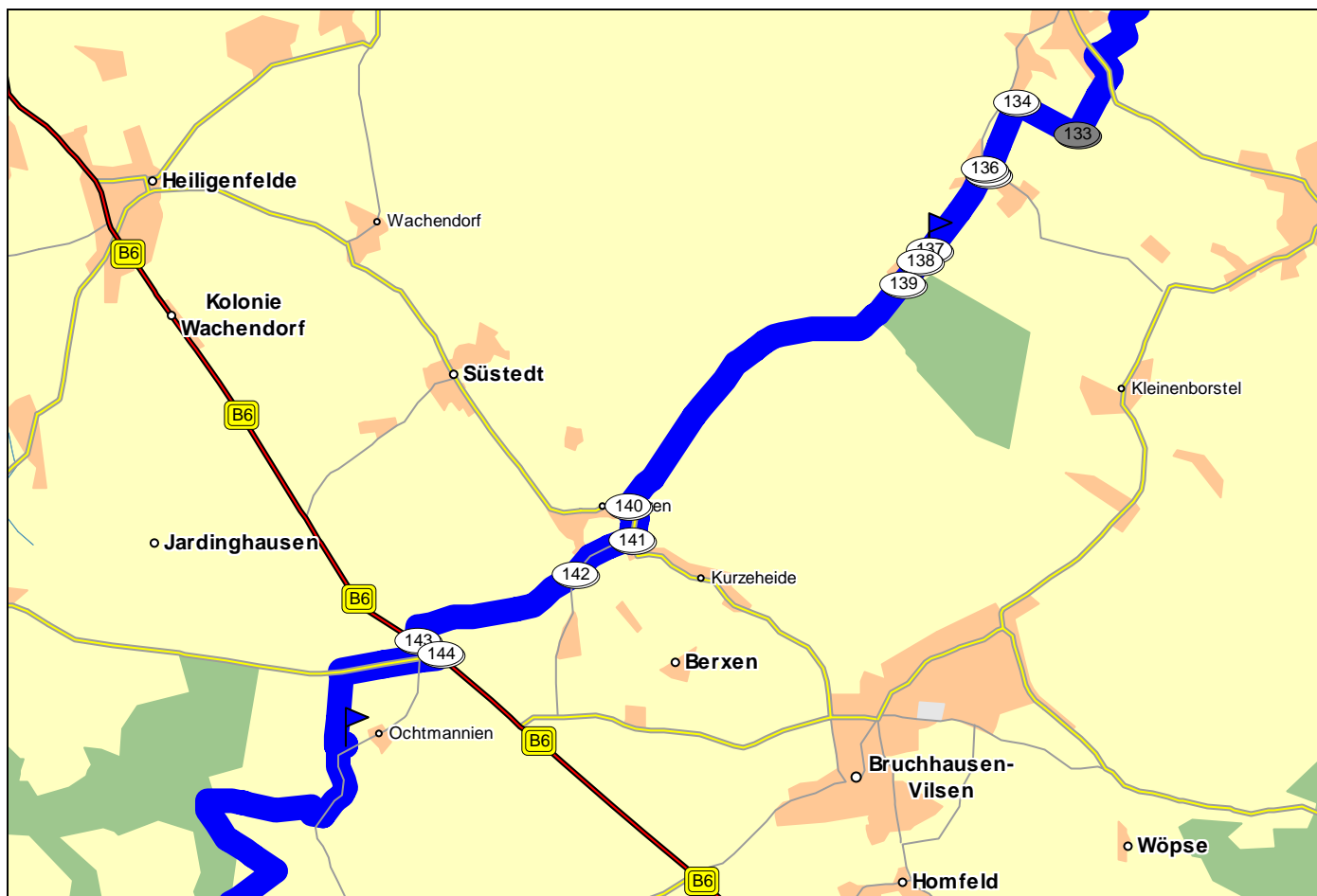


Nr.	Beschreibung	Zeit	km
101	↗ in Buchholz halb rechts halten auf Ziegeleiweg Richtung Grapenmühlen	17:21	247,3
102	↘ rechts abbiegen auf B440 Richtung Grapenmühlen	17:22	248,9
103	↙ in Wittorf links abbiegen auf Lüdinge Strasse (K205) Richtung Lüdingen	17:24	251,3
104	↙ in Kirchwalsede links abbiegen auf Süderwalseder Strasse (K43) Richtung Süderwalsede	17:38	259,7
105	↘ rechts abbiegen auf Süderwalseder Strasse (K43) Richtung Süderwalsede	17:38	259,7
106	↘ in Süderwalsede rechts abbiegen auf Zum Wedehof (K206) Richtung bei D 27308 Kirchlinteln/ Wedehof	17:43	262,6
107	↑ geradeaus weiter Richtung bei D 27308 Kirchlinteln/ Wedehof	17:45	264,0
108	🚩 bei D 27308 Kirchlinteln/ Wedehof Richtung Holtum (Geest)	17:48	265,9
109	↙ links abbiegen auf B215 Waller Heerstrasse Richtung Walle	17:55	271,1
110	↘ in Walle rechts abbiegen auf Im Saal Richtung bei D 27299 Langwedel/ Nindorf	17:55	271,4
111	↑ geradeaus weiter auf Waller Strasse Richtung bei D 27299 Langwedel/ Nindorf	17:58	272,4

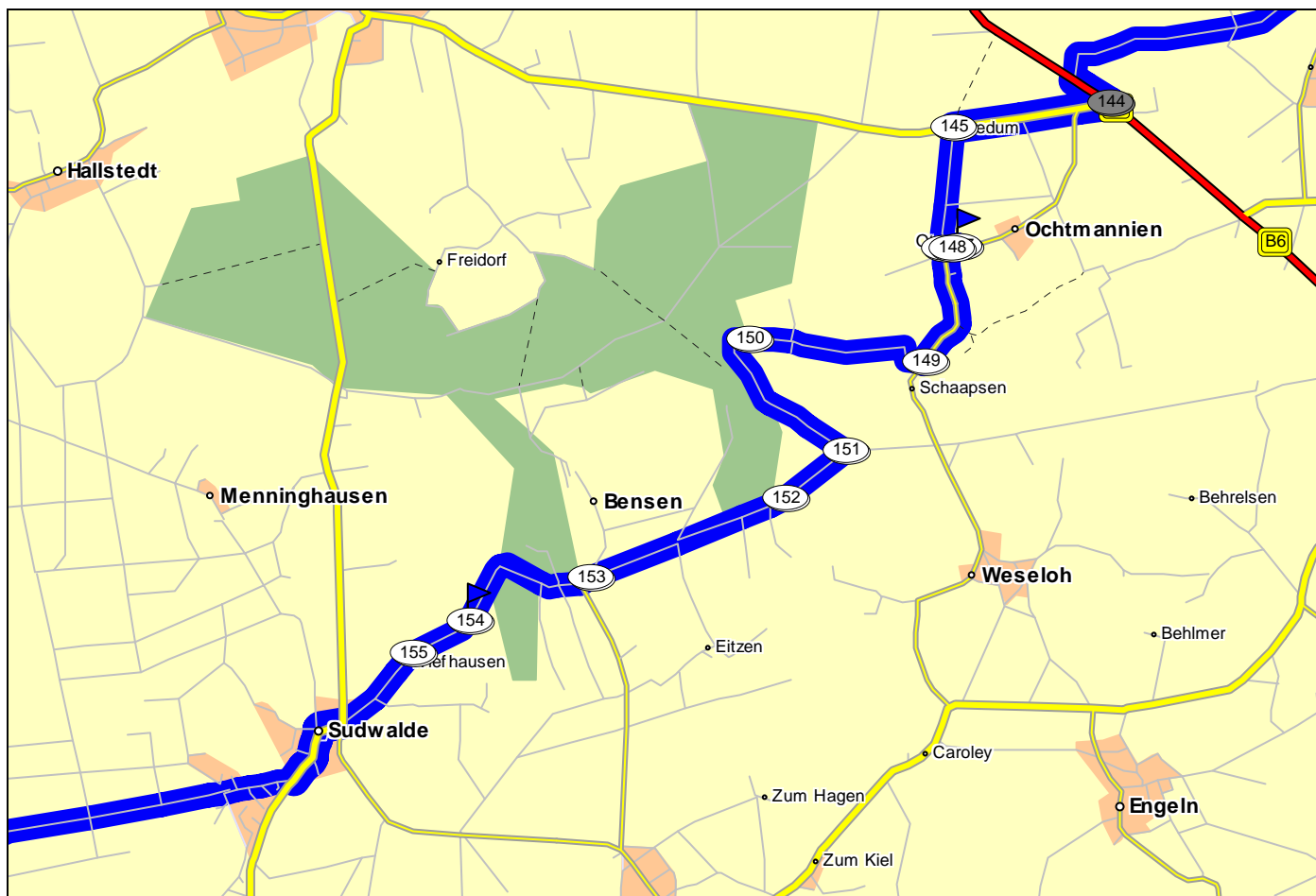


Nr.	Beschreibung	Zeit	km
112	bei D 27299 Langwedel/ Nindorf Richtung Förth	17:59	273,0
113	rechts abbiegen auf Waller Strasse Richtung Förth	18:00	273,6
114	in Förth geradeaus weiter auf Nindorfer Landstrasse (L155) Richtung bei D 27299 Langwedel/ Förth	18:01	273,8
115	rechts abbiegen auf Achimer Strasse (L158) Richtung bei D 27299 Langwedel/ Förth	18:02	274,3
116	bei D 27299 Langwedel/ Förth Richtung Langwedel	18:03	275,9
117	in Daverden links abbiegen auf Weserstrasse (K9) Richtung Intschede	18:08	278,3
118	geradeaus weiter Richtung Intschede	18:12	280,7
119	geradeaus weiter auf Am Wehr (K9) Richtung Intschede	18:12	281,0
120	bei D 27337 Blender/ Reer Richtung Blender	18:17	283,2
121	links abbiegen auf In der Marsch (L203) Richtung Blender	18:18	285,2
122	rechts abbiegen auf Blender Hauptstrasse (L202) Richtung Blender	18:19	285,6

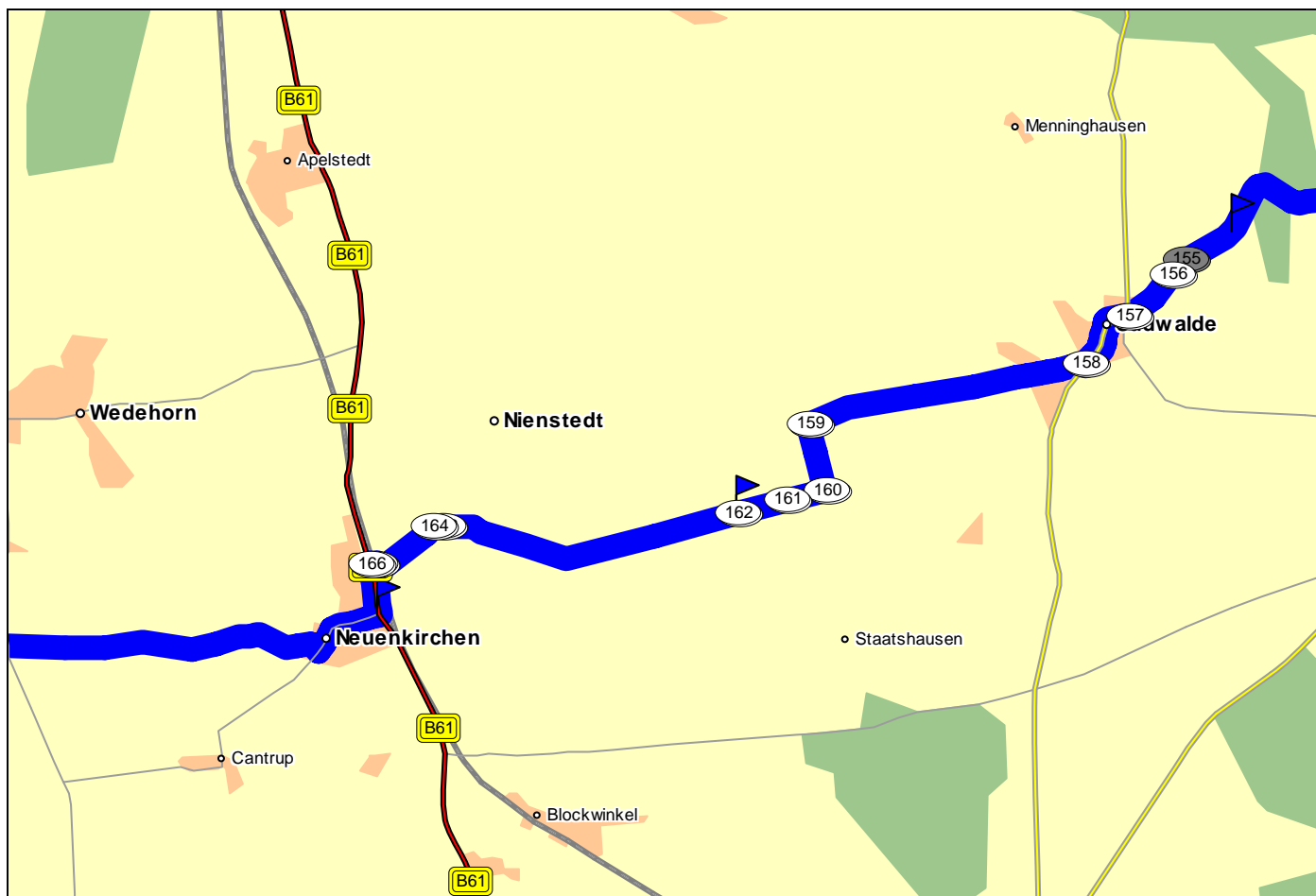




Nr.	Beschreibung	Zeit	km
134	↶ in Gross Borstel links abbiegen auf Parallelstrasse Richtung Spraken	18:37	297,1
135	↷ in Spraken rechts abbiegen auf Sprakener Strasse (K144) Richtung bei D 27327 Schwarme/ Hörsten	18:37	297,9
136	↶ links abbiegen auf Hörstener Strasse Richtung bei D 27327 Schwarme/ Hörsten	18:38	298,0
137	🚩 bei D 27327 Schwarme/ Hörsten Richtung Uenzen	18:39	299,0
138	⬆ in Hörsten geradeaus weiter auf Hörsten Richtung Uenzen	18:40	299,2
139	⬆ geradeaus weiter auf Uenzer Dorfstrasse (K129) Richtung Uenzen	18:41	299,5
140	↶ in Uenzen links abbiegen auf Uenzer Dorfstrasse (K129) Richtung Otersen	18:47	303,5
141	↷ rechts abbiegen auf Wiethop (K131) Richtung Otersen	18:47	303,9
142	↗ halb rechts halten auf Sunder Richtung Otersen	18:49	304,7
143	↶ links abbiegen auf B6 Bremer Strasse Richtung Otersen	18:52	306,6
144	↷ rechts abbiegen auf Oesedum (L332) Richtung Otersen	18:52	306,9



Nr.	Beschreibung	Zeit	km
145	links abbiegen auf Alter Heerweg Richtung Otersen	18:54	308,0
146	in Otersen links abbiegen auf Ochtmannier Dorfstrasse (K132) Richtung bei D 27305 Süstedt/ Otersen	18:54	308,8
147	bei D 27305 Süstedt/ Otersen Richtung bei D 27257 Sudwalde/ Wiefhausen	18:54	308,9
148	halb links halten auf Ochtmannier Dorfstrasse (K132) Richtung bei D 27257 Sudwalde/ Wiefhausen	18:54	309,0
149	rechts abbiegen auf Schaapser Weg Richtung bei D 27257 Sudwalde/ Wiefhausen	18:57	309,8
150	geradeaus weiter auf Im Felde Richtung bei D 27257 Sudwalde/ Wiefhausen	18:59	311,1
151	rechts abbiegen auf Benser Weg Richtung bei D 27257 Sudwalde/ Wiefhausen	19:00	312,3
152	geradeaus weiter auf Bruchhauser Weg Richtung bei D 27257 Sudwalde/ Wiefhausen	19:00	312,8
153	geradeaus weiter auf Benser Strasse Richtung bei D 27257 Sudwalde/ Wiefhausen	19:02	314,2
154	bei D 27257 Sudwalde/ Wiefhausen Richtung Sudwalde	19:04	315,3
155	geradeaus weiter auf Wiefhausen Richtung Sudwalde	19:05	315,7



Nr.	Beschreibung	Zeit	km
156	↑ geradeaus weiter auf Benser Strasse Richtung Sudwalde	19:05	315,9
157	↑ in Sudwalde geradeaus weiter auf Mallinghäuser Strasse (L356) Richtung bei D 27257 Sudwalde/ Mislershausen	19:06	316,4
158	↗ halb rechts halten auf Wilhelmstrasse Richtung bei D 27257 Sudwalde/ Mislershausen	19:07	316,9
159	↶ links abbiegen auf Neuenkirchener Weg Richtung bei D 27257 Sudwalde/ Mislershausen	19:11	319,2
160	↷ rechts abbiegen auf Neuenkirchener Weg Richtung bei D 27257 Sudwalde/ Mislershausen	19:12	319,8
161	↑ geradeaus auffahren Richtung bei D 27257 Sudwalde/ Mislershausen	19:13	320,1
162	↗ bei D 27257 Sudwalde/ Mislershausen Richtung Neuenkirchen	19:14	320,5
163	↑ geradeaus weiter auf Sudwalder Weg Richtung Neuenkirchen	19:17	322,9
164	↶ links halten auf Sudwalder Weg Richtung Neuenkirchen	19:17	323,0
165	↑ geradeaus weiter auf B61 Bassumer Strasse Richtung Neuenkirchen	19:18	323,6
166	↶ in Neuenkirchen links abbiegen auf B61 Bassumer Strasse Richtung bei D 27251 Neuenkirchen	19:18	323,6



Nr.	Beschreibung	Zeit	km
167	↗ rechts abbiegen auf Cantruper Strasse (K5) Richtung bei D 27251 Neuenkirchen	19:18	324,0
168	🚩 bei D 27251 Neuenkirchen Richtung Stocksdorf	19:19	324,1
169	↗ rechts abbiegen auf Gödderner Weg Richtung Stocksdorf	19:20	324,7
170	↑ geradeaus weiter Richtung Stocksdorf	19:28	327,2
171	↑ geradeaus weiter auf Gödderner Strasse Richtung Stocksdorf	19:29	328,8
172	↗ rechts abbiegen auf L341 Richtung Mörsen	19:32	330,6
173	↙ links abbiegen auf B51 Lindenstrasse Richtung Mörsen	19:36	334,6
174	↗ rechts abbiegen auf Am Brink Richtung Mörsen	19:36	334,7
175	↙ in Mörsen links abbiegen auf Mörsener Kirchweg Richtung Neuenmarhorst	19:37	335,1
176	↗ rechts abbiegen auf Dorfstrasse Richtung Neuenmarhorst	19:37	335,2
177	↙ links abbiegen auf Kornstrasse Richtung Neuenmarhorst	19:38	335,4



Nr.	Beschreibung	Zeit	km
178	rechts abbiegen auf Padlandstrasse Richtung Neuenmarhorst	19:39	335,8
179	links abbiegen auf Vechtaer Strasse (L342) Richtung Neuenmarhorst	19:39	336,2
180	in Goldenstedt rechts abbiegen auf Hauptstrasse (L882) Richtung D 49424 Goldenstedt	19:55	348,8
181	D 49424 Goldenstedt Richtung	19:55	349,0

